

कार्यालय उप-निबंधक सदर (द्वितीय) महाराष्ट्र

वर्ष - 2016

पुनरीक्षित मूल्यांकन सूची

प्रभावी दिनांक : 12-08-2016

प्रभावी दिनांक 12-08-2016

अनुक्रमणिका

मूल्यांकन सूची

उप-निबन्धक (द्वितीय) सदर, सहारनपुर

क्र०सं०	विवरण	पृष्ठ संख्या
1	भाग-1 (क) (प्रारूप-1) नगरीय क्षेत्र	01-16
2	भाग-1 (ख) अर्द्धनगरीय क्षेत्र	17-19
3	भाग-1 (ग) ग्रामीण क्षेत्र	20-21
3	भाग-2 (प्रारूप-2) उप-जिला उप-निबन्धक द्वितीय जनपद सहारनपुर के अधीन विभिन्न भागों (नगरीय, अर्द्धनगरीय तथा ग्रामीण क्षेत्रों) में वर्णानुक्रम में अकृषक भूमि की दरें (प्रति वर्ग मीटर)	22-32
4	प्रारूप-3 :- नगरीय तथा अर्द्धनगरीय क्षेत्र के मुख्य गार्गों के रोड रोगेन्ट पर पड़ने वाले मौहल्ले या राजस्व ग्राम की अकृषक भूमि तथा वाणिज्यिक सम्पत्ति में निहित भूमि की न्यूनतम दरें (प्रति वर्ग मीटर में)	33-40
5	प्रारूप-04 :- प्रारूप 02 व 03 में दी गई दरों से भिन्न अन्य सभी प्रकार की कृषक तथा अकृषक भूमि की तथा वाणिज्यिक सम्पत्ति की न्यूनतम दरें प्रति हेक्टेयर/वर्ग मीटर (नगरीय, अर्द्धनगरीय एवं ग्रामीण)	41-63
6	गैर वाणिज्यिक भवनों की विभिन्न श्रेणी के निर्माण की दरें	64-65
7	सामान्य निर्देश	66-73

अपर जिलाधिकारी (वित्त एवं राजस्व)
सहारनपुर

कलेक्टर
सहारनपुर



भाग-१ (प्रारूप-१)

रजिस्ट्रीकरण उप-जिला उप-निबन्धक सदर द्वितीय जिला सहारनपुर में
नगरीय क्षेत्र, अर्धनगरीय क्षेत्र तथा ग्रामीण क्षेत्र का वर्गीकरण वर्णानुक्रम में

क - नगरीय क्षेत्र

नगरीय क्षेत्र का नाम (नगर निगम सहारनपुर या औद्योगिक क्षेत्र)

क्र० सं०	राजस्व ग्राम या मौहल्ले का नाम	मौहल्ले या राजस्व ग्राम की सीमा निर्धारण सम्बन्धी अन्य विवरण, यदि कोई हो तो (यथा उप-मौहल्ला, पट्टी या मजरा का नाम उल्लिखित किया जाय)	परगना या वार्ड का नाम	प्रयुक्त किये जाने वाले सोफ्टवेयर में आबंटित किया गया वी-कोड
1	2	3	4	5
1	अम्बेडकर कालोनी		1	0402
2	अम्बेडकर कालोनी		सहारनपुर	0013
3	अम्बेडकर नगर		1	0403
4	अमनपुरम		सहारनपुर	0242
5	अहमद बाग		2बी	0011
6	आहता बिहारी लाल		1	0020
7	आहता शिवदयाल		1	0014
8	अशोक विहार कालोनी		सहारनपुर	0019
9	आदर्श विहार		सहारनपुर	0012
10	आवास विकास (योजना संख्या 1 विवेक नगर)		2बी	0023
11	आवास विकास (योजना संख्या 1 विवेक नगर) व्यावसायिक भूखण्ड		2बी	0443
12	आवास विकास (योजना संख्या 5 शहीद भगत सिंह नगर)		2सी	0024
13	आवास विकास (योजना संख्या 5 शहीद भगत सिंह नगर) व्यावसायिक भूखण्ड		2सी	0444
14	आवास विकास (योजना संख्या 8 शाकुम्भरी विहार)		सहारनपुर	0445

अपर जिलाधिकारी (वित्त एवं राजस्व)
सहारनपुर



कलेक्टर
सहारनपुर

क्र० सं०	राजस्व ग्राम या मौहल्ले का नाम	मौहल्ले या राजस्व ग्राम की सीमा निर्धारण सम्बन्धी अन्य विवरण, यदि कोई हो तो (यथा छप-मौहल्ला, पट्टी या मजरा का नाम उल्लिखित किया जाय)	परगना या वार्ड का नाम	प्रयुक्त किये जाने वाले सोफ्टवेयर में आबंटित किया गया वी-कोड
1	2	3	4	5
15	आवास विकास (योजना संख्या 8 शाकुम्भरी विहार) व्यावसायिक भूखण्ड		सहारनपुर	0446
16	ओजपुरा		1	0025
17	अनुपम विहार		सहारनपुर	0378
18	अनुराग विहार		सहारनपुर	0017
19	इम्पीरियल सहकारी आवास समिति		सहारनपुर	0033
20	इन्द्रा कालोनी		3	0030
21	इन्द्रप्रस्थ एक्सटेंशन		सहारनपुर	0034
22	इन्द्रप्रस्थ कालोनी		सहारनपुर	0032
23	इन्द्रलोक कालोनी		सहारनपुर	0031
24	उत्तर रेलवे क्वाटर माल गोदाम		1	0404
25	एवन कालोनी		1	0039
26	ऐवजपुरा		सहारनपुर	0405
27	कमल कालोनी		2बी	0438
28	कोर्ट रोड		2ए व 2बी व	0041
29	काजी का बाग		सहारनपुर	0046
30	कुलतार सिंह नगर		सहारनपुर	0044
31	कलेमन टाउन		सहारनपुर	0043
32	किशोर बाग		2बी	0045
33	खालसा गार्डन		2बी	0047
34	खलासी लाईन		1	0048
35	गिल कालोनी		2सी	0051
36	गांधी पार्क रोड		सहारनपुर	0295
37	गोविन्द नगर		2ए	0056
38	गोपाल नगर		1	0060
39	गुरुद्वारा रोड		1	0054
40	ग्रीन पार्क कालोनी		सहारनपुर	0050

अपर जिलाधिकारी (वित्त एवं राजस्व)
सहारनपुर



कलेक्टर
सहारनपुर

क्र० सं०	राजस्व ग्राम या मौहल्ले का नाम	मौहल्ले या राजस्व ग्राम की सीमा निर्धारण सम्बन्धी अन्य विवरण, यदि कोई हो तो (यथा उप-मौहल्ला, पट्टी या मजरा का नाम उल्लिखित किया जाय)	परगना या वार्ड का नाम	प्रयुक्त किये जाने वाले सोफ्टवेयर में आबंटित किया गया वी-कोड
1	2	3	4	5
41	गौरीकुंज कालोनी		सहारनपुर	0442
42	घरामी मण्डी		2ए	0063
43	चान्दोबाई कालोनी		1	0409
44	चन्द्र नगर		2बी	0064
45	ज्वालाजी एनकलेव		सहारनपुर	0260
46	जे० जे० पुरम		सहारनपुर	0067
47	जैन कालेज रोड		2बी	0070
48	जगपथ कालोनी		सहारनपुर	0411
49	जगदीश कालोनी		2बी	0068
50	टी०आर०ओ० कम्पाउण्ड		2सी	0076
51	डा० भीम राव अम्बेडकर मार्ग		2ए व 2बी	0412
52	डेरा इलाहीपुरा		2सी	0074
53	तकिया कुतुबशेर		सहारनपुर	0441
54	द्वारिकापुरी कालोनी		सहारनपुर	0080
55	दीप विहार		2बी	0352
56	दासो बासो मण्डी		2ए	0079
57	दुर्गा विहार		सहारनपुर	0078
58	दुर्गापुरी कालोनी		1	0082
59	धर्मदास कालोनी		1	0413
60	न्यू पटेल नगर		1	0142
61	न्यू नवीन नगर		1 व 2बी	0091
62	न्यू गुरु अर्जुन सिंह नगर		1	0003
63	न्यू गुरु अर्जुन देव कालोनी		1	0414
64	नई मण्डी		1	0089
65	नीलकण्ठ विहार कालोनी		सहारनपुर	0096
66	नारायणपुरी कालोनी		सहारनपुर	0415
67	नवीन नगर		2बी	0090
68	नेहरू नगर		1	0092

अपर जिलाधिकारी (वित्त एवं राजस्व)
सहारनपुर



कलेक्टर
सहारनपुर

क्र० सं०	राजस्व ग्राम या मोहल्ले का नाम	मोहल्ले या राजस्व ग्राम की सीमा निर्धारण सम्बन्धी अन्य विवरण, यदि कोई हो तो (यथा उप-मोहल्ला, पट्टी या मजरा का नाम उल्लिखित किया जाय)	परगना या वार्ड का नाम	प्रयुक्त किये जाने वाले सोफ्टवेयर में आबंटित किया गया वी-कोड
1	2	3	4	5
69	नेहा गार्डन		सहारनपुर	0250
70	पंजाबी बाग		2सी	0100
71	पोस्ट आफिस रोड		सहारनपुर	0103
72	"पोस्ट आफिस रोड, कोर्ट रोड व रेलवे रोड के बीच में स्थित क्षेत्र"		सहारनपुर	0275
73	पठानपुरा		2ए	0165
74	पार्श्वनाथ सिटी		सहारनपुर	0316
75	पार्श्वनाथ प्लाजा		2बी	0416
76	पवन विहार		2सी	0101
77	पैरामाउण्ट		सहारनपुर	0240
78	पन्त विहार		सहारनपुर	0110
79	पन्त विहार फेस-1ए		सहारनपुर	0417
80	पन्त विहार फेस-2		सहारनपुर	0418
81	पन्त विहार फेस-3बी		सहारनपुर	0419
82	पन्त विहार फेस-3बी		सहारनपुर	0420
83	पन्त विहार फेस-3बी		सहारनपुर	0421
84	पटेल नगर		1	0104
85	प्रद्युमन नगर		2बी व 2सी	0105
86	प्रभात कालोनी		2बी	0422
87	प्रेम वाटिका		2बी	0102
88	फोरमोस्ट सह0 आवास समिति (वरुण विहार)		सहारनपुर	0340
89	बृज नगर		1	0124
90	बापूजी नगर (शंकर नगर)		सहारनपुर	0127
91	बाल्मीकी बस्ती (रामनगर)		2ए	0423
92	बसन्त विहार		2बी	0125
93	बसन्त विहार एक्सटेंशन		सहारनपुर	0126
94	भगत सिंह कालोनी		2सी	0130


अपर जिलाधिकारी (वित्त एवं राजस्व)
सहारनपुर



कलेक्टर
सहारनपुर

क्र० सं०	राजस्व ग्राम या मौहल्ले का नाम	मौहल्ले या राजस्व ग्राम की सीमा निर्धारण सम्बन्धी अन्य विवरण, यदि कोई हो तो (यथा उप-मौहल्ला, पट्टी या मजरा का नाम उल्लिखित किया जाय)	परगना या वार्ड का नाम	प्रयुक्त किये जाने वाले सोफ्टवेयर में आबंटित किया गया वी-कोड
1	2	3	4	5
95	मण्डी काला कोतवाल		1	0144
96	मण्डी मूल सिंह		1	0424
97	मण्डी रसिया कसिया		1	0425
98	मण्डी नज्जे खां,		1	0143
99	मण्डी गणेश दास		1	0426
100	मण्डी गणेशी भगत		1	0427
101	मण्डी ललता प्रसाद		सहारनपुर	0428
102	मधुवन विहार		1	0148
103	मंदाकनी विहार		2सी	0147
104	मकखन कालोनी		1	0151
105	मीना कालोनी		सहारनपुर	0154
106	माधो प्रसाद गली		2ए	0363
107	माधोपुरा		2सी	0146
108	मोहन नगर		1	0149
109	मोहनपुरी एक्सटेंशन		सहारनपुर	0429
110	मोहनपुरी कालोनी		सहारनपुर	0330
111	गदन एनकलेव		सहारनपुर	0145
112	मेहता गार्डन		2सी	0141
113	मैदा मिल रोड		1	0430
114	मिशन कम्पाउण्ड		2बी	0137
115	माल गोदाम रोड		सहारनपुर	0136
116	रूप विहार कालोनी		सहारनपुर	0171
117	रूपाली विहार		2सी	0169
118	रुस्तम एनकलेव		सहारनपुर	0431
119	रुस्तम सिटी		सहारनपुर	0334
120	रवि नगर		1	0432
121	रहीमाबाद		1	0433
122	राम वाटिका		सहारनपुर	0231

अपर जिलाधिकारी (वित्त एवं राजस्व)
सहारनपुर



कलेक्टर
सहारनपुर

क्र० सं०	राजस्व ग्राम या मौहल्ले का नाम	मौहल्ले या राजस्व ग्राम की सीमा निर्धारण सम्बन्धी अन्य विवरण, यदि कोई हो तो (यथा उप-मौहल्ला, पट्टी या मजरा का नाम उल्लिखित किया जाय)	परगना या वार्ड का नाम	प्रयुक्त किये जाने वाले सोफ्टवेयर में आबंटित किया गया थी-कोड
1	2	3	4	5
123	रामपुरी कालोनी		1	0161
124	रामचन्द्रपुरी कालोनी		1	0163
125	रामनगर		2ए	0164
126	राजेन्द्र नगर		2बी	0160
127	रेलवे रोड		2ए	0219
128	"रेलवे रोड व अम्बाला रोड के बीच का क्षेत्र"		सहारनपुर	0362
129	रेलवे कालोनी		सहारनपुर	0167
130	लक्ष्य विहार		सहारनपुर	0075
131	लक्ष्मणपुरी कालोनी		1 व 2बी	0179
132	लक्ष्मी नगर		1	0178
133	लेबर कालोनी		1	0175
134	ललता प्रसाद क्वाटर		1	0176
135	विशाल विहार		2सी	0188
136	विवेक विहार		2सी	0184
137	पिजय कालोनी		सहारनपुर	0192
138	विनय विहार (शेखपुरा कदीम)		3	0190
139	विनय नगर		2बी	0189
140	विनोद विहार		2बी	0193
141	विजय नगर (अम्बाला रोड)		सहारनपुर	0119
142	वैशाली विहार		सहारनपुर	0187
143	वेस्ट पन्त विहार		सहारनपुर	0120
144	वलीपुरा		सहारनपुर	0186
145	शिवपुरी कालोनी		1	0215
146	शिवाजी नगर		2बी	0211
147	शंकर नगर		2बी	0210
148	शारदा नगर		1	0212
149	शारदा नगर न्यू		1	0213

अपर जिलाधिकारी (वित्त एवं राजस्व)
सहारनपुर



कलेक्टर
सहारनपुर

क्र० सं०	राजस्व ग्राम या मौहल्ले का नाम	मौहल्ले या राजस्व ग्राम की सीमा निर्धारण सम्बन्धी अन्य विवरण, यदि कोई हो तो (यथा उप-मौहल्ला, पट्टी या गजरा का नाम उल्लिखित किया जाय)	परगना या वार्ड का नाम	प्रयुक्त किये जाने वाले सोफ्टवेयर में आबंटित किया गया थी-कोड
1	2	3	4	5
150	शास्त्री नगर		2सी	0209
151	शुगर मिल		1	0440
152	सिद्धार्थ कालोनी		सहारनपुर	0276
153	सीतापुरी कालोनी		3	0372
154	सराय धूम सिंह		2ए	0196
155	सरदार अजीत सिंह नगर		सहारनपुर	0338
156	साकेत कालोनी		2सी	0204
157	साहिब जी नगर		सहारनपुर	0264
158	साउथ सिटी		2बी	0435
159	सुभाष नगर		1	0218
160	सुन्दर विहार		2सी	0221
161	सेन्ट्रल पार्क		सहारनपुर	0258
162	सनसिटी		सहारनपुर	0200
163	सनसिटी ग्राण्ड		सहारनपुर	0239
164	सेक्टर 99		सहारनपुर	0447
165	हकीकत नगर		2सी	0232
166	हीरामण्डी		सहारनपुर	0436
167	हुसैनाबाद		सहारनपुर	0437

अपर जिलाधिकारी (वित्त एवं राजस्व)
सहारनपुर

4



कलेक्टर
सहारनपुर

क्र० सं०	राजस्व ग्राम या मौहल्ले का नाम	मौहल्ले या राजस्व ग्राम की सीमा निर्धारण सम्बन्धी अन्य विवरण, यदि कोई हो तो (यथा उप-मौहल्ला, पट्टी या मजरा का नाम उल्लिखित किया जाय)	परगना या वार्ड का नाम	प्रयुक्त किये जाने वाले सोफ्टवेयर में आबंटित किया गया वी-कोड
1	2	3	4	5

नगर निगम की सीमा के अन्दर स्थित राजस्व ग्राम

1	कुम्हारहेडा		101 सहारनपुर	1226
2	खत्रीवाला	1 अमन वाटिका	101 सहारनपुर	1075
		2 जे०बी०जी० कालोनी		
3	ग्यालिरा		101 सहारनपुर	1070
		1 अभिषेकपुरम		
		2 आर० के० पुरम		
		3 आनन्द विहार		
		4 उत्तम नगर		
		5 उत्तराखण्ड कालोनी		
		6 गणेश नगर		
		7 ज्योति विहार		
		8 न्यू सरस्वती विहार		
		9 न्यू उत्तम नगर		
		10 न्यू उत्तराखण्ड		
		11 न्यू नन्द वाटिका		
		12 न्यू लक्ष्मीपुरम कालोनी		
		13 नन्द वाटिका		
		14 पूजापुरम		
		15 प्रदीप विहार		
		16 ब्रह्मपुरी कालोनी		
		17 महालक्ष्मीपुरम		
		18 लक्ष्मीपुरम		
		19 विष्णुधाम कालोनी		
20 सरस्वती विहार				

अपर जिलाधिकारी (वित्त एवं राजस्व)
सहारनपुर

५

कलेक्टर
सहारनपुर

क्र० सं०	राजस्व ग्राम या मौहल्ले का नाम	मौहल्ले या राजस्व ग्राम की सीमा निर्धारण सम्बन्धी अन्य विवरण, यदि कोई हो तो (यथा उप-मौहल्ला, पट्टी या मजरा का नाम उल्लिखित किया जाय)	परगना या वार्ड का नाम	प्रयुक्त किये जाने वाले सोफ्टवेयर में आबंटित किया गया वी-कोड
1	2	3	4	5
		21 स्वागत विहार		
		22 हरिलोक कालोनी		
4	ताहरपुर	1 अंशुल विहार 2 ओमराजनगर 3 अर्जुन नगर 4 आदिनाथ सिटी 5 कृष्णाधाम कालोनी 6 कृष्णाकुंज 7 बलासिक सिटी 8 जगता कालोनी 9 पंचवटी कालोनी 10 मॉडल टाउन 11 यश विहार कालोनी 12 रेनूका विहार 13 विविध नगर 14 सिद्धपुरम 15 सिद्ध विहार 16 सरदार हरनाम सिंह 17 साईधाम 18 अम्बिका धाम	101 सहारनपुर	1206
5	दरा शिवपुरी स्वाद बैरून	1 अंकिंत विहार 2 अमित विहार 3 अभिषेक कालोनी 4 आर० के० पुरम 5 आजाद कालोनी 6 अनन्त विहार 7 उपासना विहार 8 उपवन विहार 9 उत्तम नगर	101 सहारनपुर	1252

अपर जिलाधिकारी (वित्त एवं राजस्व)
सहारनपुर



कलेक्टर
सहारनपुर

क्र० सं०	राजस्व ग्राम या मौहल्ले का नाम	मौहल्ले या राजस्व ग्राम की सीमा निर्धारण सम्बन्धी अन्य विवरण, यदि कोई हो तो (यथा उप-मौहल्ला, पट्टी या मजरा का नाम उल्लिखित किया जाय)	परगना या वार्ड का नाम	प्रयुक्त किये जाने वाले सोफ्टवेयर में आबंटित किया गया वी-कोड
1	2	3	4	5
		10 उत्तर रेलवे सहकारी आवास समिति		
		11 कोरी माजरा		
		12 गणेश विहार		
		13 गांधी नगर कालोनी		
		14 तिरुपति गार्डन		
		15 न्यू मकखन कालोनी		
		16 न्यू महालक्ष्मीपुरम		
		17 न्यू प्रदीप विहार		
		18 न्यू सुभाष नगर		
		19 न्यू उत्तम नगर		
		20 न्यू गांधी नगर		
		21 नन्द विहार		
		22 पुराना तेल मिल		
		23 प्रवीन विहार		
		24 पथिक नगर		
		25 पार्वतीधाम कालोनी		
		26 प्रकाश विहार		
		27 मीर नगर		
		28 मिलन विहार		
		29 यशोदा कुंज		
		30 रश्मि विहार		
		31 रेगमाल मिल		
		32 लक्ष्मी विहार		
		33 लक्ष्मी टाउन		
		34 लक्ष्मीपुरम		
		35 विश्वकर्मा नगर		
		36 विनय विहार		
		37 विल्स नगर		

अपर जिलाधिकारी (वित्त एवं राजस्व)
सहारनपुर



कलक्टर
सहारनपुर

क्र० सं०	राजस्व ग्राम या मौहल्ले का नाम	मौहल्ले या राजस्व ग्राम की सीमा निर्धारण सम्बन्धी अन्य विवरण, यदि कोई हो तो (यथा उप-मौहल्ला, पट्टी या मजरा का नाम उल्लिखित किया जाय)	परगना या वार्ड का नाम	प्रयुक्त किये जाने वाले सॉफ्टवेयर में आबंटित किया गया वी-कोड
1	2	3	4	5
		38 वाईजपुरा 39 वेद विहार 40 वजीर विहार 41 विवेक विहार 42 विनायक नगर 43 श्याम विहार 44 शंकर नगर नयादा रोड 45 सरस्वती विहार 46 हरि नगर 47 कमल विहार कालोनी 48 रूप विहार कालोनी 49 भगत वाटिका		
6	दरगाहपुर	1 गीता कालोनी 2 गौरव विहार 3 जागृति विहार 4 पन्त नगर 5 भरत विहार 6 विक्रान्त विहार 7 सोनिया विहार	101 सहारनपुर	1227
7	दाबकी जुनारदार	1 पारस विहार 2 कृष्णा विहार	101 सहारनपुर	1092
8	पंजौरा बैरुन	1 अंजली विहार 2 अम्बा विहार 3 अमनपुरी 4 आर्यन सिटी कालोनी 5 अशोक वाटिका 6 अरुले रकबा 7 एस० एस० कालोनी	101 सहारनपुर	1243

अपर जिलाधिकारी (वित्त एवं राजस्व)
सहारनपुर

कलेक्टर
सहारनपुर

क्र० सं०	राजस्व ग्राम या मौहल्ले का नाम	मौहल्ले या राजस्व ग्राम की सीमा निर्धारण सम्बन्धी अन्य विवरण, यदि कोई हो तो (यथा उप-मौहल्ला, पट्टी या मजरा का नाम उल्लिखित किया जाय)	परगना या वार्ड का नाम	प्रयुक्त किये जाने वाले सोफ्टवेयर में आबंटित किया गया वी-कोड
1	2	3	4	5
		8 ग्रेटर ओम विहार		
		9 नरेन्द्र नगर		
		10 द्वारिका सिटी		
		11 पवन विहार एक्स०		
		12 पन्त नगर		
		13 फ्रेंड्स कालोनी		
		14 बालाजीपुरम		
		15 महावीर नगर कालोनी		
		16 यमुनापुरम		
		17 राम विहार		
		18 राजौरी गार्डन		
		19 राजेश पायलट		
		20 विजय कालोनी		
		21 शिव विहार		
		22 शिवधाम कालोनी		
		23 शिवपुरम कालोनी		
		24 शक्ति नगर		
		25 सुन्दर विहार		
		26 सपना विहार		
		27 साईधाम कालोनी		
		28 श्रीकृष्णाधाम कालोनी		
		29 श्रीरामपुरम		
9	फतेहपुर जट		101 सहारनपुर	1069
		1 गौरखधाम कालोनी		
		2 दक्ष कालोनी		
		3 सुभाष नगर		
		4 हर्ष गार्डन		
10	चिरुकी		101 सहारनपुर	1065
		1 पर्व सिटी		

अपर जिलाधिकारी (वित्त एवं राजस्व)
सहारनपुर

कलेक्टर
सहारनपुर

क्र० सं०	राजस्व ग्राम या मौहल्ले का नाम	मौहल्ले या राजस्व ग्राम की सीमा निर्धारण सम्बन्धी अन्य विवरण, यदि कोई हो तो (यथा उप-मौहल्ला, पट्टी या मजरा का नाम उल्लिखित किया जाय)	परगना या वार्ड का नाम	प्रयुक्त किये जाने वाले सोफ्टवेयर में आबंटित किया गया वी-कोड
1	2	3	4	5
11	बादशाहपुर		101 सहारनपुर	1118
		1 क्लासिक एनकलेव		
		2 उज्ज्वल नगर		
		3 जागृति विहार		
		4 डिफेन्स कालोनी		
		5 बादशाह नगर		
		6 महालक्ष्मीपुरम		
		7 रोज गार्डन		
		8 रवि नगर		
		9 श्याम नगर		
		10 शिवधाम कालोनी		
		11 सुशान्त सिटी		
		12 सुशान्त नगर		
		13 हरिधाम कालोनी		
		14 हरिलोक एक्सटेन्शन		
		15 विनायक विहार		
12	मौ०पुर माफी बैरुन		101 सहारनपुर	1067
		1 आर्शीवादा विहार		
		2 आनन्द विहार		
		3 अर्जुन नगर निकट		
		4 अल्ला रक्खा		
		5 कृष्णा नगर		
		6 गांधी कालोनी		
		7 जय नगर		
		8 न्यू रूप विहार		
		9 न्यू वैशाली विहार		
		10 नितिन विहार		

अपर जिलाधिकारी (वित्त एवं राजस्व)
सहारनपुर

कलेक्टर
सहारनपुर


क्र० सं०	राजस्व ग्राम या मौहल्ले का नाम	मौहल्ले या राजस्व ग्राम की सीमा निर्धारण सम्बन्धी अन्य विवरण, यदि कोई हो तो (यथा उप-मौहल्ला, पट्टी या मजरा का नाम उल्लिखित किया जाय)	परगना या वार्ड का नाम	प्रयुक्त किये जाने वाले सोफ्टवेयर में आबंटित किया गया वी-कोड
1	2	3	4	5
		11 पशुपति विहार		
		12 प्रदीप विहार		
		13 प्रेम विहार		
		14 बालाजी नगर व बालाजी कालोनी		
		15 ब्रह्मपुरी कालोनी		
		16 महादेव नगर		
		17 मुरारी नगर कालोनी		
		18 मिलव्यू कालोनी		
		19 रोहित विहार		
		20 माधव नगर		
		21 मोहित विहार		
		22 विजय एक्सटेन्शन		
		23 विजय नगर		
		24 वैष्णवीधाम कालोनी		
		25 शिव विहार		
		26 शिवालिक विहार		
		27 शाकुम्भरी विहार		
		28 सुशान्त विहार		
		29 सर्वोदय विहार		
		30 श्रीराम विहार		
		31 श्रीराम वाटिका		
		32 रूप विहार		
13	मवीकला		101 सहारनपुर	1114
		1 संजय विहार		
14	मवीखुर्द		101 सहारनपुर	1116

अपर जिलाधिकारी (वित्त एवं राजस्व)
सहारनपुर

कलेक्टर
सहारनपुर

क्र० सं०	राजस्व ग्राम या मौहल्ले का नाम	मौहल्ले या राजस्व ग्राम की सीमा निर्धारण सम्बन्धी अन्य विवरण, यदि कोई हो तो (यथा उप-मौहल्ला, पट्टी या मजरा का नाम उल्लिखित किया जाय)	परगना या बार्ड का नाम	प्रयुक्त किये जाने वाले सॉफ्टवेयर में आबटित किया गया वी-कोड
1	2	3	4	5
15	मिल्कवजीरदीनपुर		101 सहारनपुर	1204
		1 आनन्द विहार		
		2 आदर्श विहार		
		3 कनिका विहार		
		4 नीलकण्ठ कालोनी		
		5 पदमा विहार		
		6 परवाना विहार		
		7 प्रेमनगर		
		8 पुरानी दूध फैक्ट्री		
		9 ब्रदर्स कालोनी		
		10 ब्रह्मपुरी कालोनी		
		11 महावीर कालोनी		
		12 महावीर नगर		
		13 सियाराम कालोनी		
		14 श्रीराम विहार		
		15 श्रीराम वाटिका		
		16 स्टेट बैंक कालोनी		
		17 ज्योति विहार		
16	मुल्लापुर मजबता		101 सहारनपुर	1230
		1 ग्रीन सिटी		
		2 ज्योतिबा फुल्ले नगर		
17	सावंलपुर नवादा		101 सहारनपुर	1220
		1 पश्चिम विहार		
18	हसनपुर कदीम		101 सहारनपुर	1066
		1 अग्रसेन कालोनी		
19	हसनपुर मजरा ताहरपुर		101 सहारनपुर	1205
		1 अम्बिका धाम		
		2 आदर्श विहार		
		3 कृष्णाधाम		
		4 कलेमन टाउन		

अपर जिलाधिकारी (वित्त एवं राजस्व)
सहारनपुर



कलेक्टर
सहारनपुर

क्र० सं०	राजस्व ग्राम या मौहल्ले का नाम	मौहल्ले या राजस्व ग्राम की सीमा निर्धारण सम्बन्धी अन्य विवरण, यदि कोई हो तो (यथा उप-मौहल्ला, पट्टी या मजरा का नाम उल्लिखित किया जाय)	परगना या वार्ड का नाम	प्रयुक्त किये जाने वाले सोफ्टवेयर में आबंटित किया गया वी-कोड
1	2	3	4	5
		5 प्रेम नगर		
		6 मॉडल टाउन		
		7 यश विहार		
		8 लक्ष्मण सिंह कालोनी		
		9 विविध नगर		
		10 स्टेट बैंक कालोनी		
		11 सिद्ध विहार		
		12 सिद्धार्थ एनकलेव		
		13 साईं एनकलेव		
		14 सूर्य नगर		
		15 हरनाम सिंह सिटी		
		16 रूप विहार		

अपर जिलाधिकारी (वित्त एवं राजस्व)
संहारनपुर

कलेक्टर
संहारनपुर

भाग-१ (घारूप-१)

रजिस्ट्रीकरण उप-जिला उप-निबन्धक सदर द्वितीय जिला सहारनपुर में
नगरीय क्षेत्र, अर्धनगरीय क्षेत्र तथा ग्रामीण क्षेत्र का वर्गीकरण वर्णानुक्रम में

ख - अर्धनगरीय क्षेत्र

उप-जिला उप-निबन्धक सदर द्वितीय जिला सहारनपुर के अधीन अर्धनगरीय क्षेत्र (विकास प्राधिकरण
सहारनपुर, आवास विकास परिषद या नगर क्षेत्र की दो कि०मी० की परिधि के अन्तर्गत आने वाला क्षेत्र)

क्र० सं०	राजस्व ग्राम या मौहल्ले का नाम	मौहल्ले या राजस्व ग्राम की सीमा निर्धारण सम्बन्धी अन्य विवरण, यदि कोई हो तो (यथा उप-मौहल्ला, पट्टी या मजरा का नाम उल्लिखित किया जाय)	परगना या हल्का का नाम	प्रयुक्त किये जाने वाले सोफ्टवेयर में आबंटित किया गया वी-कोड
1	2	3	4	5
1	उनाली		101 सहारनपुर	1170
2	कम्बोह माजरा	1 न्यू विशाल नगर	101 सहारनपुर	1077
		2 पार्थ विहार		
3	कांकरकुई		101 सहारनपुर	1221
4	ककराला		101 सहारनपुर	1074
5	कृष्णी		101 सहारनपुर	1112
6	कृष्णपुर		101 सहारनपुर	1161
7	घोघरेकी मुस्तहकम		101 सहारनपुर	1093
8	घोघरेकी अहतमाल		101 सहारनपुर	1253
9	थरौली		101 सहारनपुर	1210
10	चकपैरागपुर		101 सहारनपुर	1242
11	चादनपुर		101 सहारनपुर	1128
12	चुनेहटी गाडा	1 अशोक विहार	101 सहारनपुर	1117
		2 पाईन सिटी		
		3 शताक्षी सहकारी आवास समिति		
		4 स्वामी विहार कालोनी		
		5 श्री साई विहार		
13	छिदबना	1 अभिषेक सिटी	101 सहारनपुर	1063
		2 पर्व एनकलेव		

अपर जिलाधिकारी (वित्त एवं राजस्व)
सहारनपुर

कलेक्टर
सहारनपुर

क्र० सं०	राजस्व ग्राम या मौहल्ले का नाम	मौहल्ले या राजस्व ग्राम की सीमा निर्धारण सम्बन्धी अन्य विवरण, यदि कोई हो तो (यथा उप-मौहल्ला, पट्टी या मजरा का नाम उल्लिखित किया जाय)	परगना या हल्का का नाम	प्रयुक्त किये जाने वाले सोफ्टवेयर में आवंटित किया गया वी-कोड
1	2	3	4	5
14	छपरेडी		101 सहारनपुर	1127
15	जन्धेडी	1 अभिषेक विहार	101 सहारनपुर	1061
16	दरा पठानपुरा	1 गंगा कालोनी	101 सहारनपुर	1228
		2 डी0एस0ओ0 कम्पाउण्ड		
		3 दयाल कालोनी		
		4 न्यू साकेत कालोनी		
		5 ब्रहमपुरी कालोनी		
		6 लक्ष्मण सिंह कालोनी		
		7 हिमांशु नगर		
		8 घोसी मौहल्ला		
		9 विवेक विहार		
17	दूधली बुखारा मुस्तहकम		101 सहारनपुर	1097
18	दूधली बुखारा अहतमाल		101 सहारनपुर	1098
19	पैरागपुर मुस्तहकम		101 सहारनपुर	1094
20	पैरागपुर अहतमाल		101 सहारनपुर	1095
21	फतेहपुर खुर्द		101 सहारनपुर	1261
22	बनीखेडा		101 सहारनपुर	1110
23	बीतिया		101 सहारनपुर	1109
24	वाजिदपुर मजरा सरकडी शेख		101 सहारनपुर	1052
25	मौ0पुर बहलोलपुर		101 सहारनपुर	1137
26	मनानी		101 सहारनपुर	1130
27	मुबारकपुर		101 सहारनपुर	1085
28	मल्हीपुर		101 सहारनपुर	1062
29	युसुफपुर मुस्तहकम		101 सहारनपुर	1099
30	युसुफपुर अहतमाल		101 सहारनपुर	1241

अपर जिलाधिकारी (वित्त एवं राजस्व)
सहारनपुर

कलेक्टर
सहारनपुर

क्र० सं०	राजस्व ग्राम या मौहल्ले का नाम	मौहल्ले या राजस्व ग्राम की सीमा निर्धारण सम्बन्धी अन्य विवरण, यदि कोई हो तो (यथा उप-मौहल्ला, पट्टी या मजरा का नाम उल्लिखित किया जाय)	परगना या हल्का का नाम	प्रयुक्त किये जाने वाले सॉफ्टवेयर में आबंटित किया गया की-कोड
1	2	3	4	5
31	रसूलपुर		101 सहारनपुर	1060
32	रतनाखेड़ी		101 सहारनपुर	1111
33	शेखपुरा कदीम	1 अनमोल विहार 2 उन्नति विहार 3 कृष्णापुरम कालोनी 4 गंगा कालोनी 5 गंगापुरम 6 जगदीश गार्डन 7 जगदम्बा कालोनी 8 त्यागी कालोनी 9 न्यू इन्द्रा कालोनी 10 नन्द विहार 11 पावन विहार 12 ब्रह्मपुरी कालोनी 13 मधु विहार 14 रघुकृष्णा विहार 15 राम विहार कालोनी 16 वंश विहार 17 वंशिका विहार 18 वरदान एनकलेव 19 सिल्वर सिटी 20 श्री कृष्णापुरम / कृष्णा कालोनी	101 सहारनपुर	1257
34	सैदपुरा		101 सहारनपुर	1132

अपर जिलाधिकारी (वित्त एवं राजस्व)
सहारनपुर

कलेक्टर
सहारनपुर

भाग-१ (घारूप-१)

रजिस्ट्रीकरण उप-जिला उप-निबन्धक सदर द्वितीय जिला सहारनपुर में
नगरीय क्षेत्र, अर्धनगरीय क्षेत्र तथा ग्रामीण क्षेत्र का वर्गीकरण वर्णानुक्रम में

ग - ग्रामीण क्षेत्र

उप-जिले के अधीन आने वाला ग्रामीण क्षेत्र


क्र० सं०	राजस्व ग्राम या मौहल्ले का नाम	राजस्व ग्राम की सीमा निर्धारण सम्बन्धी अन्य विवरण, यदि कोई हो तो (यथा पट्टी या मजरा का नाम उल्लिखित किया जाय)	परगना या हल्का का नाम	प्रयुक्त किये जाने वाले सोफ्टवेयर में आबंटित किया गया वी-कोड
1	2	3	4	5
1	अताउल्लापुर		101 सहारनपुर	1003
2	काजीखुर्द		101 सहारनपुर	1263
3	कबीरपुर म० नल्हेडा गुज्जर		101 सहारनपुर	1203
4	तुगलकपुर		101 सहारनपुर	1080
5	नन्दी मुस्तहकम		101 सहारनपुर	1083
6	नन्दी अहतमाल		101 सहारनपुर	1084
7	नल्हेडा गुज्जर		101 सहारनपुर	1200
8	नया बांस		101 सहारनपुर	1201
9	फिरोजपुर अहतमाल		101 सहारनपुर	1087
10	फतेहपुर गुज्जर		101 सहारनपुर	1136
11	फिरोजपुर मुस्तहकम		101 सहारनपुर	1202
12	बैरागढ		101 सहारनपुर	1135
13	भालपुर		101 सहारनपुर	1258
14	मोहनपुर गुज्जर		101 सहारनपुर	1079
15	मोहददीनपुर		101 सहारनपुर	1081
16	मंगामाजरा		101 सहारनपुर	1103
17	मोहनपुर गाडा		101 सहारनपुर	1129
18	मुल्लापुर मुस्तहकम		101 सहारनपुर	1260
19	मलकपुर		101 सहारनपुर	1262

अपर जिलाधिकारी (वित्त एवं राजस्व)
सहारनपुर

कलेक्टर
सहारनपुर

क्र० सं०	राजस्व ग्राम या मौहल्ले का नाम	राजस्व ग्राम की सीमा निर्धारण सम्बन्धी अन्य विवरण, यदि कोई हो तो (यथा पट्टी या मजरा का नाम उल्लिखित किया जाय)	परगना या हल्का का नाम	प्रयुक्त किये जाने वाले सॉफ्टवेयर में आवंटित किया गया वी कोड
1	2	3	4	5
20	रेडी मलकपुर		101 सहारनपुर	1101
21	लण्डोरा गुज्जर		101 सहारनपुर	1223
22	शेरपुर गुज्जर		101 सहारनपुर	1133
23	सहजवा		101 सहारनपुर	1088
24	सबदलपुर शिवदासपुर		101 सहारनपुर	1236
25	सईदपुर		101 सहारनपुर	1259
26	सराये अब्दुल फतेह		101 सहारनपुर	1134

अपर जिलाधिकारी (वित्त एवं राजस्व)
सहारनपुर




कलक्टर
सहारनपुर

रजिस्ट्रीकरण उप-जिला उप-निबन्धक सदर द्वितीय जनपद सहारनपुर के अधीन विभिन्न भागों (नगरीय क्षेत्र, अर्धनगरीय तथा ग्रामीण क्षेत्र) में वर्णानुक्रम में अकृषक भूमि की दरें प्रति वर्ग मीटर (बेसिक वेल्यू)

नगरीय, अर्धनगरीय तथा ग्रामीण क्षेत्र) में वर्णानुक्रम में अकृषक भूमि की दरें प्रति वर्ग मीटर (बेसिक वेल्यू)

क्र० सं०	सॉफ्टवेयर में आबंटित किया गया वी-कोड	मौहल्ले या राजस्व ग्राम का नाम	परगना या वार्ड या हल्का का नाम	नगरीय, अर्धनगरीय तथा ग्रामीण क्षेत्र	अकृषक भूमि की दरें प्रति वर्ग मीटर (6 मीटर तक चौड़े रास्ते पर)
1	2	3	4	5	6
1	0402	अम्बेडकर कालोनी	1	नगरीय क्षेत्र	17700
2	0013	अम्बेडकर सहकारी आवास समिति	1	नगरीय क्षेत्र	17700
3	0403	अम्बेडकर नगर	सहारनपुर	नगरीय क्षेत्र	17700
4	0242	अमनपुरम	सहारनपुर	नगरीय क्षेत्र	5100
5	0011	अहमद बाग	2बी	नगरीय क्षेत्र	27500
6	0020	आहता बिहारी लाल	1	नगरीय क्षेत्र	9800
7	0014	आहता शिवदयाल	1	नगरीय क्षेत्र	9800
8	0019	अशोक विहार कालोनी	सहारनपुर	नगरीय क्षेत्र	11500
9	0012	आदर्श विहार	सहारनपुर	नगरीय क्षेत्र	16100
10	0025	ओजपुरा	1	नगरीय क्षेत्र	8500
11	0378	अनुपम विहार	सहारनपुर	नगरीय क्षेत्र	12400
12	0017	अनुराग विहार	सहारनपुर	नगरीय क्षेत्र	5400
13	1003	अताउल्लापुर	101 सहारनपुर	ग्रामीण क्षेत्र	1300
14	0023	आवास विकास (योजना संख्या 1 विवेक नगर)	2बी	नगरीय क्षेत्र	30000
15	0443	आवास विकास (योजना संख्या 1 विवेक नगर) व्यावसायिक-भूखण्ड संख्या (सी.पी. : 1, 2, 3, 4, 5, 6, 7, 8, 9, 10, 11, 12, 13, 14 तथा सी.पी. ए-1, ए-2, ए-3 व ए-4)	2बी	नगरीय क्षेत्र	59500
16	0024	आवास विकास (योजना संख्या 5 शहीद भगत सिंह नगर)	2सी	नगरीय क्षेत्र	30000

अपर जिलाधिकारी (वित्त एवं राजस्व)
सहारनपुर



कलेक्टर
सहारनपुर

क्र० सं०	सोफ्टवेयर में आबंटित किया गया वी-कोड	मौहल्ले या राजस्व ग्राम का नाम	परगना या वार्ड या हल्का का नाम	नगरीय, अर्धनगरीय तथा ग्रामीण क्षेत्र	अकृषक भूमि की दरें प्रति वर्ग मीटर (6 मीटर तक चौड़े रास्ते पर)
17	0444	आवास विकास (योजना संख्या 5 शहीद भगत सिंह नगर) व्यावसायिक भूखण्ड संख्या (सी.पी. : 1, 2, 3, 4, 5, 6, 7, 8, 9, 10, 11, 12 व 13 तथा सी.पी. : एस-11, एस-12, एस-13, एस-14, एस-15 व एस-15)	2सी	नगरीय क्षेत्र	59500
18	0445	आवास विकास (योजना संख्या 8 शाकुम्भरी विहार)	सहारनपुर	नगरीय क्षेत्र	15300
19	0446	आवास विकास (योजना संख्या 8 शाकुम्भरी विहार) व्यावसायिक भूखण्ड (सी.पी. : 1, 2, 3 व 4)	सहारनपुर	नगरीय क्षेत्र	31500
20	0033	इम्पीरियल सहकारी आवास समिति	सहारनपुर	नगरीय क्षेत्र	26000
21	0030	इन्द्रा कालोनी	सहारनपुर	नगरीय क्षेत्र	5200
22	0034	इन्द्रप्रस्थ एक्सटेंशन	सहारनपुर	नगरीय क्षेत्र	9000
23	0032	इन्द्रप्रस्थ कालोनी	सहारनपुर	नगरीय क्षेत्र	8700
24	0031	इन्द्रलोक कालोनी	सहारनपुर	नगरीय क्षेत्र	10400
25	0404	उत्तर रेलवे क्वाटर माल गोदाम	1	नगरीय क्षेत्र	9300
26	1170	उनाली	101 सहारनपुर	अर्धनगरीय क्षेत्र	2200
27	0039	एवन कालोनी	1	नगरीय क्षेत्र	10500
28	0405	ऐवजपुरा	सहारनपुर	नगरीय क्षेत्र	8500
29	0488	कमल कालोनी	2	नगरीय क्षेत्र	28000
30	0041	कोर्ट रोड	2ए, बी, सी	नगरीय क्षेत्र	90000
31	0046	काजी का बाग	सहारनपुर	नगरीय क्षेत्र	20700
32	0044	कुलतार सिंह नगर	सहारनपुर	नगरीय क्षेत्र	12400
33	0043	कलेमन टाउन	सहारनपुर	नगरीय क्षेत्र	7800
34	0045	किशोर बाग	2बी	नगरीय क्षेत्र	28000
35	1226	कुम्हारहेडा	101 सहारनपुर	नगरीय क्षेत्र	6300
36	1112	कृष्णी	101 सहारनपुर	अर्धनगरीय क्षेत्र	1300

अपर जिलाधिकारी (वित्त एवं राजस्व)
सहारनपुर

कलेक्टर
सहारनपुर

क्र० सं०	सोफ्टवेयर में आबंटित किया गया वी-कोड	मौहल्ले या राजस्व ग्राम का नाम	परगना या वार्ड या हल्का का नाम	नगरीय, अर्धनगरीय तथा ग्रामीण क्षेत्र	अकृषक भूमि की दरें प्रति वर्ग मीटर (6 मीटर तक चौड़े रास्ते पर)
37	1161	कृष्णपुर	101 सहारनपुर	अर्धनगरीय क्षेत्र	1300
38	1203	कबीरपुर म० नल्हेडा गुज्जर	101 सहारनपुर	ग्रामीण क्षेत्र	1300
39	1074	ककराला	101 सहारनपुर	अर्धनगरीय क्षेत्र	3700
40	1077	कम्बोह माजरा	101 सहारनपुर	अर्धनगरीय क्षेत्र	4300
41	1221	कांकरकुई	101 सहारनपुर	अर्धनगरीय क्षेत्र	4400
42	1263	काजीखुर्द	101 सहारनपुर	ग्रामीण क्षेत्र	1300
43	0047	खालसा गार्डन	2बी	नगरीय क्षेत्र	23800
44	0048	खलासी लाईन	1	नगरीय क्षेत्र	9000
45	1075	खत्रीवाला	101 सहारनपुर	नगरीय क्षेत्र	4400
46	0051	गिल कालोनी	2सी	नगरीय क्षेत्र	28000
47	0295	गांधी पार्क रोड	सहारनपुर	नगरीय क्षेत्र	30400
48	0056	गोविन्द नगर	2ए	नगरीय क्षेत्र	18500
49	0060	गोपाल नगर	2ए	नगरीय क्षेत्र	7700
50	0054	गुरुद्वारा रोड	सहारनपुर	नगरीय क्षेत्र	32000
51	0050	ग्रीन पार्क कालोनी	सहारनपुर	नगरीय क्षेत्र	19500
52	0442	गौरीकुज कालोनी	सहारनपुर	नगरीय क्षेत्र	20700
53	1070	ग्वालिरा	101 सहारनपुर	नगरीय क्षेत्र	4600
54	0063	घरामी भण्डी	2ए	नगरीय क्षेत्र	12800
55	1093	घोघरेकी मुस्तहकम	101 सहारनपुर	अर्धनगरीय क्षेत्र	2100
56	1253	घोघरेकी अहतमाल	101 सहारनपुर	अर्धनगरीय क्षेत्र	1300
57	0409	चान्दाबाई कालोनी	1	नगरीय क्षेत्र	9500
58	0064	बन्द नगर	2बी	नगरीय क्षेत्र	29500

अपर जिलाधिकारी (वित्त एवं राजस्व)
सहारनपुर

कलेक्टर
सहारनपुर

क्र० सं०	सॉफ्टवेयर में आबंटित किया गया वी-कोड	भौहल्ले या राजस्व ग्राम का नाम	परगना या वार्ड या हल्का का नाम	नगरीय, अर्धनगरीय तथा ग्रामीण क्षेत्र	अकृषक भूमि की दरें प्रति वर्ग मीटर (6 मीटर तक चौड़े रास्ते पर)
59	1117	चुनेहटी गाडा	101 सहारनपुर	अर्धनगरीय क्षेत्र	4300
60	1065	चिरुकी	101 सहारनपुर	नगरीय क्षेत्र	2200
61	1242	चकपैरागपुर	101 सहारनपुर	अर्धनगरीय क्षेत्र	2100
62	1128	चांदनपुर	101 सहारनपुर	अर्धनगरीय क्षेत्र	1300
63	1127	छपरेडी	101 सहारनपुर	अर्धनगरीय क्षेत्र	1300
64	1063	छिदयना	101 सहारनपुर	अर्धनगरीय क्षेत्र	3500
65	0260	ज्वालाजी एनकलेव	सहारनपुर	नगरीय क्षेत्र	5200
66	0067	जे० जे० पुरम	सहारनपुर	नगरीय क्षेत्र	10000
67	0070	जैन कालेज रोड	2बी	नगरीय क्षेत्र	45500
68	0411	जनपथ कालोनी	सहारनपुर	नगरीय क्षेत्र	90000
69	0068	जगदीश कालोनी	2बी	नगरीय क्षेत्र	9900
70	1061	जम्हेडी	101 सहारनपुर	अर्धनगरीय क्षेत्र	2300
71	0076	टी०आर०ओ० कम्पाउण्ड	2सी	नगरीय क्षेत्र	25900
72	0412	डा० भीम राव अम्बेडकर मार्ग	2ए, बी	नगरीय क्षेत्र	90000
73	0074	डेरा इलाहीपुरा	2सी	नगरीय क्षेत्र	9400
74	0441	तकिया कुतुबशेर	सहारनपुर	नगरीय क्षेत्र	20700
75	1206	ताहरपुर	101 सहारनपुर	नगरीय क्षेत्र	4700
76	1080	तुगलकपुर	101 सहारनपुर	ग्रामीण क्षेत्र	1300
77	1210	थरौली	101 सहारनपुर	अर्धनगरीय क्षेत्र	1600
78	0080	हारिकापुरा कालोनी	सहारनपुर	नगरीय क्षेत्र	7800
79	0352	दीप विहार	2बी	नगरीय क्षेत्र	7400
80	0079	दासो बासो मण्डी	2ए	नगरीय क्षेत्र	12400
81	0078	दुर्गा विहार	सहारनपुर	नगरीय क्षेत्र	7300

अपर जिलाधिकारी (वित्त एवं राजस्व)
सहारनपुर

कलेक्टर
सहारनपुर

क्र० सं०	सॉफ्टवेयर में आबंटित किया गया वी-कोड	मौहल्ले या राजस्व ग्राम का नाम	परगना या वार्ड या हल्का का नाम	नगरीय, अर्धनगरीय तथा ग्रामीण क्षेत्र	अकृषक भूमि की दरें प्रति वर्ग मीटर (6 मीटर तक चौड़े रास्ते पर)
82	0082	दुर्गापुरी कालोनी	1	नगरीय क्षेत्र	8000
83	1252	दश शिवपुरी स्वाद बैरुन	101 सहारनपुर	नगरीय क्षेत्र	4700
84	1228	दश पठानपुरा	101 सहारनपुर	अर्धनगरीय क्षेत्र	33200
85	1227	दरगाहपुर	101 सहारनपुर	नगरीय क्षेत्र	4600
86	1092	दाबकी जुनारदार	101 सहारनपुर	नगरीय क्षेत्र	3800
87	1097	दूधली बुखारा मुस्तहकम	101 सहारनपुर	अर्धनगरीय क्षेत्र	2100
88	1098	दूधली बुखारा अहतमाल	101 सहारनपुर	अर्धनगरीय क्षेत्र	2100
89	0413	धर्मदास कालोनी	1	नगरीय क्षेत्र	7000
90	0142	न्यू पटेल नगर	1	नगरीय क्षेत्र	14700
91	0091	न्यू नवीन नगर	1, 2बी	नगरीय क्षेत्र	15000
92	0003	न्यू गुरु अर्जुन सिंह नगर	सहारनपुर	नगरीय क्षेत्र	11300
93	0414	न्यू गुरु अर्जुन देव कालोनी	सहारनपुर	नगरीय क्षेत्र	11300
94	0089	नई मण्डी	सहारनपुर	नगरीय क्षेत्र	9400
95	0096	नीलकण्ठ विहार कालोनी	सहारनपुर	नगरीय क्षेत्र	6700
96	0415	नारायणपुरी कालोनी	सहारनपुर	नगरीय क्षेत्र	28000
97	0090	नवीन नगर	2बी	नगरीय क्षेत्र	15000
98	0092	नेहरू नगर	1	नगरीय क्षेत्र	8000
99	0250	नेहा गार्डन	सहारनपुर	नगरीय क्षेत्र	7500
100	1201	नया बांस	101 सहारनपुर	ग्रामीण क्षेत्र	1300
101	1083	नन्दी मुस्तहकम	101 सहारनपुर	ग्रामीण क्षेत्र	1300
102	1084	नन्दी अहतमाल	101 सहारनपुर	ग्रामीण क्षेत्र	1300
103	1200	नल्हेडा गुज्जर	101 सहारनपुर	ग्रामीण क्षेत्र	1300
104	0100	पंजाबी बाग	2सी	नगरीय क्षेत्र	10000

अपर जिलाधिकारी (वित्त एवं राजस्व)
सहारनपुर

कलेक्टर
सहारनपुर

क्र० सं०	सोफ्टवेयर में आबंटित किया गया वी-कोड	मौहल्ले या राजस्व ग्राम का नाम	परगना या वार्ड या हल्का का नाम	नगरीय, अर्धनगरीय तथा ग्रामीण क्षेत्र	अकृषक भूमि की दरें प्रति वर्ग मीटर (6 मीटर तक चौड़े सस्ते पर)
105	0103	पोस्ट आफिस रोड	सहारनपुर	नगरीय क्षेत्र	38000
106	0275	"पोस्ट आफिस रोड, कोर्ट रोड व रेलवे रोड के बीच में स्थित क्षेत्र"	सहारनपुर	नगरीय क्षेत्र	29000
107	0165	पठानपुरा मौहल्ला	2ए	नगरीय क्षेत्र	22800
108	0316	पार्श्वनाथ सिटी	सहारनपुर	नगरीय क्षेत्र	13500
109	0416	पार्श्वनाथ प्लाजा	2बी	नगरीय क्षेत्र	90000
110	0101	पवन विहार	2सी	नगरीय क्षेत्र	14700
111	0240	पैरामातण्ट	सहारनपुर	नगरीय क्षेत्र	15500
112	0110	पन्त विहार	सहारनपुर	नगरीय क्षेत्र	13700
113	0417	पन्त विहार फेस-1ए	सहारनपुर	नगरीय क्षेत्र	13700
114	0418	पन्त विहार फेस 2	सहारनपुर	नगरीय क्षेत्र	13700
115	0419	पन्त विहार फेस-3बी	सहारनपुर	नगरीय क्षेत्र	13700
116	0420	पन्त विहार फेस-3बी	सहारनपुर	नगरीय क्षेत्र	13700
117	0421	पन्त विहार फेस-3बी	सहारनपुर	नगरीय क्षेत्र	13700
118	0104	पटेल नगर	1	नगरीय क्षेत्र	17000
119	0105	प्रद्युमन नगर	2बी, सी	नगरीय क्षेत्र	23000
120	0422	प्रभात कालोनी	2बी	नगरीय क्षेत्र	26400
121	0102	प्रेम वाटिका	2बी	नगरीय क्षेत्र	31000
122	1243	पंजौरा बैरून	101 सहारनपुर	नगरीय क्षेत्र	4500
123	1094	पैरागपुर मुस्तहकम	101 सहारनपुर	अर्धनगरीय क्षेत्र	1300
124	1095	पैरागपुर अहतमाल	101 सहारनपुर	अर्धनगरीय क्षेत्र	1300
125	0340	फोरमोस्ट सहकारी आवास समिति	सहारनपुर	नगरीय क्षेत्र	16600
126	1069	कतहपुर जट	101 सहारनपुर	नगरीय क्षेत्र	3700
127	1202	फिरोजपुर मुस्तहकम	101 सहारनपुर	ग्रामीण क्षेत्र	1300
128	1087	फिरोजपुर अहतमाल	101 सहारनपुर	ग्रामीण क्षेत्र	1300
129	1261	कतहपुर खुर्द	101 सहारनपुर	अर्धनगरीय क्षेत्र	1300

अपर जिलाधिकारी (वित्त एवं राजस्व)
सहारनपुर

कलेक्टर
सहारनपुर