

कार्यालय उप-निबंधक सदर द्वितीय सहारनपुर

वर्ष 2014

पुनरीक्षित मूल्यांकन सूची

प्रभावी दिनांक 12-08-2014
श्री श्री

भाग-१ (प्रारूप-१)

रजिस्ट्रीकरण उप-जिला उप-निबन्धक सदर द्वितीय जिला सहारनपुर में
नगरीय क्षेत्र, अर्धनगरीय क्षेत्र तथा ग्रामीण क्षेत्र का वर्गीकरण वर्णानुक्रम में

क - नगरीय क्षेत्र


नगरीय क्षेत्र का नाम (नगर निगम सहारनपुर या औद्योगिक क्षेत्र)

क्र० सं०	राजस्व ग्राम या मौहल्ले का नाम	मौहल्ले या राजस्व ग्राम की सीमा निर्धारण सम्बन्धी अन्य विवरण, यदि कोई हो तो (यथा उप-मौहल्ला, पट्टी या मजरा का नाम उल्लिखित)	परगना या वार्ड का नाम	प्रयुक्त किये जाने वाले सोफ्टवेयर में आबंटित किया गया वी-कोड
1	2	3	4	5
1	अम्बेडकर कालोनी		1	0402
2	अम्बेडकर सहकारी आवास समिति		सहारनपुर	0013
3	अम्बेडकर नगर		1	0403
4	अमनपुरम		सहारनपुर	0242
5	अहमद बाग		2बी	0011
6	आहता बिहारी लाल		1	0020
7	आहता शिवदयाल		1	0014
8	अशोक विहार कालोनी		सहारनपुर	0019
9	आदर्श विहार		सहारनपुर	0012
10	आवास विकास (योजना संख्या 1 विवेक नगर)		2बी	0023
11	आवास विकास (योजना संख्या 1 विवेक नगर) व्यावसायिक भूखण्ड		2बी	0443
12	आवास विकास (योजना संख्या 5 शहीद भगत सिंह नगर)		2सी	0024
13	आवास विकास (योजना संख्या 5 शहीद भगत सिंह नगर) व्यावसायिक भूखण्ड		2सी	0444
14	आवास विकास (योजना संख्या 8 शाकुम्भरी विहार)		सहारनपुर	0445


अपर जिलाधिकारी (वित्त एवं राजस्व)
सहारनपुर

सहायक उप-निबन्धक (नगर)

कलक्टर
सहारनपुर

क्र० सं०	राजस्व ग्राम या मौहल्ले का नाम	मौहल्ले या राजस्व ग्राम की सीमा निर्धारण सम्बन्धी अन्य विवरण, यदि कोई हो तो (यथा उप-मौहल्ला, पट्टी या मजरा का नाम उल्लिखित)	परगना या वार्ड का नाम	प्रयुक्त किये जाने वाले सोफ्टवेयर में आबंटित किया गया वी-कोड
1	2	3	4	5
15	आवास विकास (योजना संख्या 8 शाकुम्भरी विहार) व्यावसायिक भूखण्ड		सहारनपुर	0446
16	ओजपुरा		1	0025
17	अनुपम विहार		सहारनपुर	0378
18	अनुराग विहार		सहारनपुर	0017
19	इम्पीरियल सहकारी आवास समिति		सहारनपुर	0033
20	इन्द्रा कालोनी		3	0030
21	इन्द्रप्रस्थ एक्सटेंशन		सहारनपुर	0034
22	इन्द्रप्रस्थ कालोनी		सहारनपुर	0032
23	इन्द्रलोक कालोनी		सहारनपुर	0031
24	उत्तर रेलवे क्वाटर माल गोदाम		1	0404
25	एवन कालोनी		1	0039
26	ऐवजपुरा		सहारनपुर	0405
27	कमल कालोनी		2बी	0438
28	कोर्ट रोड		2ए व 2बी व 2सी	0041
29	काजी का बाग		सहारनपुर	0046
30	कुलतार सिंह नगर		सहारनपुर	0044
31	कलेमन टाउन		सहारनपुर	0043
32	किशोर बाग		2बी	0045
33	खालसा गार्डन		2बी	0047
34	खलासी लाईन		1	0048
35	गिल कालोनी		2सी	0051
36	गांधी पार्क रोड		सहारनपुर	0295
37	गोविन्द नगर		2ए	0056
38	गोपाल नगर		1	0060
39	गुरुद्वारा रोड		1	0054
40	ग्रीन पार्क कालोनी		सहारनपुर	0050

अपर जिलाधिकारी (वित्त एवं राजस्व)
सहारनपुर


सहायक महा-नियंत्रक (राजस्व)


कलक्टर
सहारनपुर

क्र० सं०	राजस्व ग्राम या मौहल्ले का नाम	मौहल्ले या राजस्व ग्राम की सीमा निर्धारण सम्बन्धी अन्य विवरण, यदि कोई हो तो (यथा उप-मौहल्ला, पट्टी या मजरा का नाम उल्लिखित किया गया)	परगना या वार्ड का नाम	प्रयुक्त किये जाने वाले सोफ्टवेयर में आबंटित किया गया वी-कोड
1	2	3	4	5
41	गौरीकुंज कालोनी		सहारनपुर	0442
42	घरामी मण्डी		2ए	0063
43	चान्दोबाई कालोनी		1	0409
44	चन्द्र नगर		2बी	0064
45	ज्वालाजी एनकलेव		सहारनपुर	0260
46	जे० जे० पुरम		सहारनपुर	0067
47	जैन कालेज रोड		2बी	0070
48	जनपथ कालोनी		सहारनपुर	0411
49	जगदीश कालोनी		2बी	0068
50	टी०आर०ओ० कम्पाउण्ड		2सी	0076
51	डा० भीम राव अम्बेडकर मार्ग		2ए व 2बी	0412
52	डेरा इलाहीपुरा		2सी	0074
53	तकिया कुतुबशेर		सहारनपुर	0441
54	द्वारिकापुरी कालोनी		सहारनपुर	0080
55	दीप विहार		2बी	0352
56	दासो बासो मण्डी		2ए	0079
57	दुर्गा विहार		सहारनपुर	0078
58	दुर्गापुरी कालोनी		1	0082
59	धर्मदास कालोनी		1	0413
60	न्यू पटेल नगर		1	0142
61	न्यू नवीन नगर		1 व 2बी	0091
62	न्यू गुरु अर्जुन सिंह नगर		1	0003
63	न्यू गुरु अर्जुन देव कालोनी		1	0414
64	नई मण्डी		1	0089
65	नीलकण्ठ विहार कालोनी		सहारनपुर	0096
66	नारायणपुरी कालोनी		सहारनपुर	0415
67	नवीन नगर		2बी	0090
68	नेहरू नगर		1	0092

अपर जिलाधिकारी (वित्त एवं राजस्व)
सहारनपुर

सहारनपुर निश्चयन
सहारनपुर


कलक्टर
सहारनपुर

क्र० सं०	राजस्व ग्राम या मौहल्ले का नाम	मौहल्ले या राजस्व ग्राम की सीमा निर्धारण सम्बन्धी अन्य विवरण, यदि कोई हो तो (यथा उप-मौहल्ला, पट्टी या मजरा का नाम उल्लिखित किया गया)	परगना या वार्ड का नाम	प्रयुक्त किये जाने वाले सॉफ्टवेयर में आबंटित किया गया वी-कोड
1	2	3	4	5
69	नेहा गार्डन		सहारनपुर	0250
70	पंजाबी बाग		2सी	0100
71	पोस्ट आफिस रोड		सहारनपुर	0103
72	"पोस्ट आफिस रोड, कोर्ट रोड व रेलवे रोड के बीच में स्थित क्षेत्र"		सहारनपुर	0275
73	पठानपुरा		2ए	0165
74	पार्श्वनाथ सिटी		सहारनपुर	0316
75	पार्श्वनाथ प्लाजा		2बी	0416
76	पवन विहार		2सी	0101
77	पैरामाउण्ट		सहारनपुर	0240
78	पन्त विहार		सहारनपुर	0110
79	पन्त विहार फेस-1ए		सहारनपुर	0417
80	पन्त विहार फेस-2		सहारनपुर	0418
81	पन्त विहार फेस-3बी		सहारनपुर	0419
82	पन्त विहार फेस-3बी		सहारनपुर	0420
83	पन्त विहार फेस-3बी		सहारनपुर	0421
84	पटेल नगर		1	0104
85	प्रद्युमन नगर		2बी व 2सी	0105
86	प्रभात कालोनी		2बी	0422
87	प्रेम वाटिका		2बी	0102
88	फोरमोस्ट सह0 आवास समिति (वरुण विहार)		सहारनपुर	0340
89	बृज नगर		1	0124
90	बापूजी नगर (शंकर नगर)		सहारनपुर	0127
91	बाल्मीकी बस्ती (रामनगर)		2ए	0423
92	बसन्त विहार		2बी	0125
93	बसन्त विहार एक्सटेंशन		सहारनपुर	0126
94	भगत सिंह कालोनी		2सी	0130

अपर जिलाधिकारी (वित्त एवं राजस्व)
सहारनपुर

प्रमुख अधिकारी (वित्त एवं राजस्व)
सहारनपुर

कलक्टर
सहारनपुर

क्र० सं०	राजस्व ग्राम या मौहल्ले का नाम	मौहल्ले या राजस्व ग्राम की सीमा निर्धारण सम्बन्धी अन्य विवरण, यदि कोई हो तो (यथा उप-मौहल्ला, पट्टी या मजरा का नाम उल्लिखित)	परगना या वार्ड का नाम	प्रयुक्त किये जाने वाले सोफ्टवेयर में आबंटित किया गया वी-कोड
1	2	3	4	5
95	मण्डी काला कोतवाल		1	0144
96	मण्डी मूल सिंह		1	0424
97	मण्डी रसिया कसिया		1	0425
98	मण्डी नज्जे खां,		1	0143
99	मण्डी गणेश दास		1	0426
100	मण्डी गणेशी भगत		1	0427
101	मण्डी ललता प्रसाद		सहारनपुर	0428
102	मधुबन विहार		1	0148
103	मंदाकनी विहार		2सी	0147
104	मकखन कालोनी		1	0151
105	मीना कालोनी	सहारनपुर	0154	
106	माधो प्रसाद गली	2ए	0363	
107	माधोपुरा	2सी	0146	
108	मोहन नगर	1	0149	
109	मोहनपुरी एक्सटेंशन	सहारनपुर	0429	
110	मोहनपुरी कालोनी	सहारनपुर	0330	
111	मदन एनकलेव	सहारनपुर	0145	
112	मेहता गार्डन	2सी	0141	
113	मैदा मिल रोड	1	0430	
114	मिशन कम्पाउण्ड	2वी	0137	
115	माल गोदाम रोड	सहारनपुर	0136	
116	रूप विहार कालोनी	सहारनपुर	0171	
117	रूपाली विहार	2सी	0169	
118	रुस्तम एनकलेव	सहारनपुर	0431	
119	रुस्तम सिटी	सहारनपुर	0334	
120	रवि नगर	1	0432	
121	रहीमाबाद	1	0433	
122	राम वाटिका	सहारनपुर	0231	

अपर जिलाधिकारी (वित्त एवं राजस्व)
सहारनपुर

कलक्टर
सहारनपुर

क्र० सं०	राजस्व ग्राम या मौहल्ले का नाम	मौहल्ले या राजस्व ग्राम की सीमा निर्धारण सम्बन्धी अन्य विवरण, यदि कोई हो तो (यथा उप-मौहल्ला, पट्टी या मजरा का नाम उल्लिखित किया गया)	परगना या वार्ड का नाम	प्रयुक्त किये जाने वाले सोफ्टवेयर में आबंटित किया गया वी-कोड
1	2	3	4	5
123	रामपुरी कालोनी		1	0161
124	रामचन्द्रपुरी कालोनी		1	0163
125	रामनगर		2ए	0164
126	राजेन्द्र नगर		2बी	0160
127	रेलवे रोड		2ए	0219
128	'रेलवे रोड व अम्बाला रोड के बीच का क्षेत्र'		सहारनपुर	0362
129	रेलवे कालोनी		सहारनपुर	0167
130	लक्ष्य विहार		सहारनपुर	0075
131	लक्ष्मणपुरी कालोनी		1 व 2बी	0179
132	लक्ष्मी नगर		1	0178
133	लेबर कालोनी		1	0175
134	ललता प्रसाद क्वाटर		1	0176
135	विशाल विहार		2सी	0188
136	विवेक विहार		2सी	0184
137	विजय कालोनी		सहारनपुर	0192
138	विनय विहार (शेखपुरा कदीम)		3	0190
139	विनय नगर		2बी	0189
140	विनोद विहार		2बी	0193
141	विजय नगर (अम्बाला रोड)		सहारनपुर	0119
142	वैशाली विहार		सहारनपुर	0187
143	वेस्ट पन्त विहार		सहारनपुर	0120
144	वलीपुरा		सहारनपुर	0186
145	शिवपुरी कालोनी		1	0215
146	शिवाजी नगर		2बी	0211
147	शंकर नगर		2बी	0210
148	शारदा नगर		1	0212
149	शारदा नगर न्यू		1	0213

अपर जिलाधिकारी (वित्त एवं राजस्व)
सहारनपुर

कलक्टर
सहारनपुर

सहायक जिलाधिकारी (वित्त एवं राजस्व)
सहारनपुर

क्र० सं०	राजस्व ग्राम या मौहल्ले का नाम	मौहल्ले या राजस्व ग्राम की सीमा निर्धारण सम्बन्धी अन्य विवरण, यदि कोई हो तो (यथा उप-मौहल्ला, पट्टी या मजरा का नाम उल्लिखित किया गया)	परगना या वार्ड का नाम	प्रयुक्त किये जाने वाले सोफ्टवेयर में आबंटित किया गया वी-कोड
1	2	3	4	5
150	शास्त्री नगर		2सी	0209
151	शुगर मिल		1	0440
152	सिद्धार्थ कालोनी		सहारनपुर	0276
153	सीतापुरी कालोनी		3	0372
154	सराय धूम सिंह		2ए	0196
155	सरदार अजीत सिंह नगर		सहारनपुर	0338
156	साकेत कालोनी		2सी	0204
157	साहिब जी नगर		सहारनपुर	0264
158	साउथ सिटी		2बी	0435
159	सुभाष नगर		1	0218
160	सुन्दर विहार		2सी	0221
161	सेन्ट्रल पार्क		सहारनपुर	0258
162	सनसिटी		सहारनपुर	0200
163	सनसिटी ग्राण्ड		सहारनपुर	0239
164	हकीकत नगर		2सी	0232
165	हीरामण्डी		सहारनपुर	0436
166	हुसैनाबाद		सहारनपुर	0437


अपर जिलाधिकारी (वित्त एवं राजस्व)
सहारनपुर

सहायक जिलाधिकारी (वित्त एवं राजस्व)
सहारनपुर

कलक्टर
सहारनपुर

क्र० सं०	राजस्व ग्राम या मौहल्ले का नाम	मौहल्ले या राजस्व ग्राम की सीमा निर्धारण सम्बन्धी अन्य विवरण, यदि कोई हो तो (यथा उप-मौहल्ला, पट्टी या मजरा का नाम उल्लिखित किया गया)	परगना या वार्ड का नाम	प्रयुक्त किये जाने वाले सोफ्टवेयर में आबंटित किया गया वी-कोड
1	2	3	4	5

नगर निगम की सीमा के अन्दर स्थित राजस्व ग्राम

1	कुम्हारहेडा		101 सहारनपुर	1226		
2	खत्रीवाला		101 सहारनपुर	1075		
		1			अमन वाटिका	
		2			जे०बी०जी० कालोनी	
3	ग्वालिरा		101 सहारनपुर	1070		
					1	अभिषेकपुरम
					2	आर० के० पुरम
					3	आनन्द विहार
					4	उत्तम नगर
					5	उत्तराखण्ड कालोनी
					6	गणेश नगर
					7	ज्योति विहार
					8	न्यू सरस्वती विहार
					9	न्यू उत्तम नगर
					10	न्यू उत्तराखण्ड कालोनी
					11	न्यू नन्द वाटिका
					12	न्यू लक्ष्मीपुरम
					13	नन्द वाटिका
					14	पूजापुरम
					15	प्रदीप विहार
					16	ब्रह्मपुरी कालोनी
					17	महालक्ष्मीपुरम
					18	लक्ष्मीपुरम
19	विष्णुधाम कालोनी					

अपर जिलाधिकारी (वित्त एवं राजस्व)
सहारनपुर

अपर जिलाधिकारी (वित्त एवं राजस्व)
सहारनपुर

कलक्टर
सहारनपुर

