

कार्यालय

उपनिबन्धक देवबन्द

जनपद—सहारनपुर (उ०प्र०)

—:: प्रस्तावित ::—

सम्पत्ति मूल्यांकन दर सूची

2017—18

देवदर
नरसिंहगढ़

देवदर
उप निदेशक

क्र.सं.	शाला का नाम या शीर्षक का नाम	1	2	3	4	5
1						
20	देवदर मजो पट्टा 1 अन्दर हट्ट	1. सीर कॉलोनी 2. कमला विहार 3. लालक विहार 4. श्रीमद साहब कॉलोनी 5. लक्ष्मी विहार 6. मित्र विहार 7. अहमद कॉलोनी 8. शंख कॉलोनी		देवदर		1003
21	देवदर मजो पट्टा 2 अन्दर हट्ट	-		देवदर		1004
22	देवदर मजोला अन्दर हट्ट	-		देवदर		1005
23	नीलगड	1. एमबीओडी सीक 2. रामलीला मैदान		09/नीलगड		0018
24	नैरपुर अन्दर हट्ट	1. अशोक विहार 2. बालाजी विहार 3. दीपक विहार 4. शकुन्तला विहार 5. वेद विहार 6. विवेक विहार 7. सतनगर कॉलोनी 8. कैलाशपुरम कॉलोनी 9. जगदीशपुरम कॉलोनी 10. ब्रह्मपुरी कॉलोनी 11. लालपतनगर कॉलोनी 12. सुन्दावन सिटी 13. कोहला बस्ती 14. पदमा विहार 15. नंदक कॉलोनी 16. इन्दा कॉलोनी 17. एडवोकेट कॉलोनी 18. बलजील कॉलोनी 19. इन्डस्ट्रीयल एरिया 20. आदेश नगर कॉलोनी 21. बसना विहार 22. अग्रसेन विहार 23. अमन विहार 24. मनोज विहार 25. दुर्गा विहार		देवदर		1006

शीर्षक या शाला का नाम की सीमा निर्धारण सम्बन्धी अन्य विवरण, यदि कोई हो तो (यहां उप शीर्षक, पट्टा या मजो का नाम उल्लिखित किया जाये)

प्रयुक्त किसी जगह वाले शीर्षक/पट्टा या शाला का नाम आदि का नाम क्या था

नरेश्वर

उप निदेशक

दरभद्र

क्र.सं.	विवरण का नाम	1	2	3	4	5
25	पठानपुरा	-	13/पठानपुरा (क)	-	12/बैरुन कोटला	0019
26	फौलादपुरा	-	06/फौलादपुरा	-		0020
27	बडलियावलरक	-	03/बडलियावलरक	-		0021
28	गालिसकी बस्ती	-	03/बडलियावलरक	-		0022
29	बाजार कला	1. भवनवाला रोड	10/बाजार कला	-		0023
30	बैरुन कोटला	-	12/बैरुन कोटला	-		0024
31	भुलनपुरा	-	10/बाजार कला	-		0025
32	मटकोटा	-	09/नवलगाढ़	-		0026
33	मन्डी	-	09/नवलगाढ़	-		0027
34	माथी वीलियन	-	09/नवलगाढ़	-		0028
35	रविदास मार्ग	-	07/रविदास मार्ग	-		0029
36	नरसराडा	-	10/बाजार कला	-		0030
37	शाहजुखारी	-	09/नवलगाढ़	-		0031
38	विश्वक नगर	-	10/बाजार कला	-		0032
39	सराय करारान	-	03/बडलियावलरक	-		0033
40	सराय मालियान	-	03/बडलियावलरक	-		0034
41	सिरयावाली गली	-	07/रविदास मार्ग	-		0035
42	सराय धीरवादायान	-	11/दुध्या	-		0036
43	सडक रोड	-	11/दुध्या	-		0037

परगना या ग्राम का नाम

मीहलें या राजारव ग्राम की सीमा
निर्धारण करावनी अन्य विवरण,
यदि कोई भी हो (ज्या उप
मीहलें, पट्टी या मलय का नाम
उल्लिखित किया जाय)

प्रयुक्त किसी
जाने वाले
साहित्यिक से
आधारित
किया गया
ही-कोड

ख - अर्थ-नारीय क्षेत्र

उपलिता देवबन्द के अधीन अर्थ-नारीय क्षेत्र (नारपणलिका क्षेत्र देवबन्द की सीमा से बाहर दो किमी० की परिधि के अन्तर्गत आने वाले राजस्व ग्राम)

क्रम संख्या	राजस्व ग्राम या मीठले का नाम	मीठले या राजस्व ग्राम की सीमा निर्धारण संरक्षणी अन्य विवरण, यदि कोई हो तो (यहां उप मीठले, पट्टी या मजरा का नाम उल्लेखित किया जाये)	परगना या हल्का का नाम	प्रयुक्त विवरण जैसे सीपटवेयर से आवाहिन किया गया थी-कोड
1	2	3	4	5
01	अकबरपुर मजरा देवबन्द	---	देवबन्द	1007
02	अमरपुर	---	देवबन्द	1008
03	असदपुर करजावाली	---	देवबन्द	1009
04	इब्राहिमपुर मजरा लखनौली	---	देवबन्द	1010
05	इरसपुर	---	देवबन्द	1011
06	यक मजरादीवास	---	देवबन्द	1012
07	यकरीमवाली बूकन हट्ट	1. शानिनगर 2. हरिनगर 3. गांधी कॉलोनी	देवबन्द	1013
08	दुनीचन्दपुर		देवबन्द	1014
09	देवबन्द खालसा बूकन हट्ट		देवबन्द	1015
10	देवबन्द बूकन हट्ट	1. अहरे तैय्यब 2. शीखुलहिन्द कॉलोनी 3. मुगलानी कॉलोनी 4. रीशन कॉलोनी 5. सैय्यद कॉलोनी 6. वाद कॉलोनी 7. परिवाम विहार कॉलोनी 8. इसन कॉलोनी 9. रसमन कॉलोनी 10. कशिम स्टेट कॉलोनी (C-1, C-2, C-3) 11. इरीन कॉलोनी 12. सना कॉलोनी 13. गुलिस्तान तैय्यब 14. गुलिस्तान खालिद 15. इबाब कॉलोनी 16. मरगुब कॉलोनी 17. आकिल कॉलोनी 18. कासमी कॉलोनी 19. अनवर शाह कॉलोनी 20. शीखुल इस्लाम कॉलोनी 21. इकीमुल इस्लाम कॉलोनी	देवबन्द	1016

उप निवेदन
देवबन्द

देवबन्द
उप निवेदन

नरेश्वर
देवनागरी



उप निरीक्षक
देवनागरी

क्रम संख्या	शहर/ग्राम या मीहल्ले का नाम	मीहल्ले या शहर/ग्राम की सीमा कोई भी ती (यहां उप मीहल्ला निर्धारण संबंधी अन्य विवरण, यदि पट्टी या शहर का नाम उल्लिखित किया जाय)	परगना या इल्का का नाम	प्रयुक्त किस जाले वाले सील/स्टैम्प के आदेशित किया गया है-कोड
1	2	3	4	5
11	देवनागरी मजो पट्टे 2 ब्रैकन इस्ट	--	देवनागरी	1017
12	देवनागरी पट्टे 1 का 1 ब्रैकन इस्ट	--	देवनागरी	1018
13	देवनागरी पट्टे 1 का 2 ब्रैकन इस्ट	--	देवनागरी	1019
14	धनकरपुर	--	देवनागरी	1020
15	नौरपुर ब्रैकन इस्ट	1. मथुरा विहार 2. इन्दा विहार 3. गणपति विहार 4. जगदिल आठ विठ 5. डिफेंस कॉलोनी 6. प्रयाग नगर 7. गणेशपुरम-1, 2, 3 8. हरिका कॉलोनी 9. शिव विहार कॉलोनी 10. देवपुरम 11. साईपुरम 12. शाकुन्तली विहार 13. आदर्श कॉलोनी 14. साई नगर 15. महाराणा प्रताप कॉलोनी	देवनागरी	1021
16	शहजादपुर	--	देवनागरी	1022

देवबंद
तहसीलदार

[Handwritten Signature]

देवबंद
उप निवासी

क्रम	संख्या	1	2	3	4	5
कम	राजस ग्राम या भीरल का नाम					
प्रयुक्त किसे	परपना या					
जाने वाले	हल्का का					
सॉफ्टवेयर में	नाम					
आवृत्ति	पट्टी या मजरा का नाम उल्लिखित					
किया गया	कई ही ली (यथा उप भीरल का					
बी-कोड	निर्धारण संभव नहीं अन्य विवरण, यदि					
	भीरल या राजस ग्राम की सीमा					
	किया जाये)					
01	अकबरपुर मजरा गुनारसी					
02	अकबरपुर मजरा जडीदा जट्ट					
03	अहमदपुर मजरा रणखन्डी					
04	अम्बहटा खेड़ा					
05	अमरपुर नैन					
06	आखलार खेड़ी					
07	अकबरपुर उफ़ मारापुर					
08	अहमदपुर					
09	अम्बहली					
10	अहमदपुर अतलाखेड़ी					
11	अलीपुरा					
12	अशरफपुर					
13	आमकी दीपबन्दपुर अहम					
14	आमकी दीपबन्दपुर मू					
15	इब्राहिमपुर मजरा कुलसठ					
16	इब्राहिमपुर मजरा अम्बहटा खेड़ा					
17	इमलिया					
18	इशरफकपुर					
19	इस्माइलपुर अहम मजरा चन्दना काली					
20	इस्माइलपुर गुनार					
21	इस्माइलपुर मू मजरा चन्दना काली					
22	कुवा गाव					
23	कुरडी					
24	कुरलकी					
25	कुलसठ					
26	कन्दकी					
27	कवादपुर					
28	ककाली					
29	कुंजपुर लखौला अहम					
30	कुंजपुर लखौला मू					

ग -- ग्रामीण क्षेत्र

वर्तमान
10/11/2017

उप निदेश
द्वारा

क्रम	राजस्व ग्राम या मीहल का नाम	1	2	3	4	5
31	कसाहडी	नागल	—	—	—	1053
32	कपूरी गोलिन्दपुर	नागल	—	—	—	1054
33	कासिमपुर नवादा	नागल	—	—	—	1055
34	कासवा	नागल	—	—	—	1056
35	खर्वा	देवबन्द	—	—	—	1057
36	खरना अहमदपुर	देवबन्द	—	—	—	1058
37	खडी आसा	देवबन्द	—	—	—	1059
38	खजवाला	नागल	—	—	—	1060
39	खटीली	नागल	—	—	—	1061
40	खडा माल	नागल	—	—	—	1062
41	गढमलपुर मजरा रणखन्डी	देवबन्द	—	—	—	1063
42	गनरसा	देवबन्द	—	—	—	1064
43	गनरसा	देवबन्द	—	—	—	1065
44	गाणली	देवबन्द	—	—	—	1066
45	गडगाजपुर	नागल	—	—	—	1067
46	गुम्गापुर	नागल	—	—	—	1068
47	गादासपुर जट	नागल	—	—	—	1069
48	गापीली गुजर	नागल	—	—	—	1070
49	गडडी	नागल	—	—	—	1071
50	गागनीली	नागल	—	—	—	1072
51	घलीली	देवबन्द	—	—	—	1073
52	धाना	नागल	—	—	—	1074
53	घटलीडी	नागल	—	—	—	1075
54	घन्दपुर कायस्थ	देवबन्द	—	—	—	1076
55	घन्दपुर विपुल	देवबन्द	—	—	—	1077
56	घन्दना काली अह	नागल	—	—	—	1078
57	घन्दना काली मू-01	नागल	—	—	—	1079
58	घन्दना काली मू-02	नागल	—	—	—	1080
59	घान्डीडी	नागल	—	—	—	1081
60	छलीली	नागल	—	—	—	1082
61	जखवाला अह	देवबन्द	—	—	—	1083
62	जखवाला मुस्त	देवबन्द	—	—	—	1084
63	जडीदा जट	देवबन्द	—	—	—	1085


प्रयुक्त किसे पुराना या पुराना का नाम आदि जाते वाले संपत्तियों से संबंधित आदिना किसे किया गया है-कोट

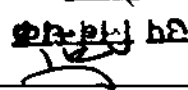
25/05/2022
 2022
 2022

2022
 2022
 2022

क्रम	संख्या	1	2	3	4	5
64	1086	जलालपुर उर्फ माजरी	दवबन्द	-	दवबन्द	1086
65	1087	जहीरपुर	दवबन्द	-	दवबन्द	1087
66	1088	जालखली	दवबन्द	-	दवबन्द	1088
67	1089	जगदई	नागल	-	नागल	1089
68	1090	जटीला दामोदरपुर	नागल	-	नागल	1090
69	1091	जैनपुर अहो	नागल	-	नागल	1091
70	1092	जैनपुर शो	नागल	-	नागल	1092
71	1093	जटाल	नागल	-	नागल	1093
72	1094	जौला लिखौली	नागल	-	नागल	1094
73	1095	झावरन	दवबन्द	-	दवबन्द	1095
74	1096	जोहरपुर	दवबन्द	-	दवबन्द	1096
75	1097	जहरा	दवबन्द	-	दवबन्द	1097
76	1098	जधडा	नागल	-	नागल	1098
77	1099	जगौली	नागल	-	नागल	1099
78	1100	जगदडी खड	दवबन्द	-	दवबन्द	1100
79	1101	जयपुर टपालाल	दवबन्द	-	दवबन्द	1101
80	1102	जिगरी	दवबन्द	-	दवबन्द	1102
81	1103	जगदडी बुर्जा	नागल	-	नागल	1103
82	1104	जयपुर बहा	नागल	-	नागल	1104
83	1105	जालपुर	नागल	-	नागल	1105
84	1106	जोशीपुर अहो	नागल	-	नागल	1106
85	1107	जोशीपुर मुस्तो	नागल	-	नागल	1107
86	1108	जामना मजरा रणखन्डी	दवबन्द	-	दवबन्द	1108
87	1109	जोषकी	दवबन्द	-	दवबन्द	1109
88	1110	जधली	दवबन्द	-	दवबन्द	1110
89	1111	जगदडी मलकपुर	दवबन्द	-	दवबन्द	1111
90	1112	जधली मजरा बन्दना कोली	नागल	-	नागल	1112
91	1113	जगदडी	नागल	-	नागल	1113
92	1114	जौलपुर मजरा बन्दना कोली	नागल	-	नागल	1114
93	1115	जौलखडी	नागल	-	नागल	1115
94	1116	जमपुर गजरा	नागल	-	नागल	1116
95	1117	जमपुर सरावगी	नागल	-	नागल	1117
96	1118	जाली नर	दवबन्द	-	दवबन्द	1118


क्रम संख्या राजस्व ग्राम या महीदल का नाम महीदल या राजस्व ग्राम की सीमा निर्धारण सम्बन्धी अन्य विवरण, यदि कोई हो तो (यहां उप महीदल, पट्टी या मजरा का नाम उल्लिखित किया जाये) परमना या हल्का का नाम प्रयुक्त किये जाने वाले सॉफ्टवेयर में आवंटित किया गया थी-कोड

संशोधन


उप निदेशक


क्रम	संख्या	1	2	3	4	5
		राजस्व ग्राम या महीले का नाम		महीले या राजस्व ग्राम की सीमा निर्धारण सम्बन्धी अन्य विवरण, यदि कोई हो तो (यथा उप महीले, पट्टी या मजरा का नाम उल्लिखित किया जाये)	परगना या हल्का का नाम	प्रयुक्त किसे जाने वाले सौंपटवेयर में आर्वाटिन किया गया थी-कोड
97		नन्दनपुर मजरा आम्बहटा शंखा			देवबन्द	1119
98		नन्देडा आसा			देवबन्द	1120
99		नन्देडा			देवबन्द	1121
100		निजामपुर			देवबन्द	1122
101		निहानखेडा			देवबन्द	1123
102		न्यामलपुर			नागल	1124
103		नगली महनाज			नागल	1125
104		नन्दनपुर			नागल	1126
105		नन्देडा टीपटान			नागल	1127
106		नन्देडा बुइडाखेडा अहठ			नागल	1128
107		नन्देडा बुइडाखेडा मठ			नागल	1129
108		नन्देडा अहठ			नागल	1130
109		नन्देडा मठ			नागल	1131
110		नाकपुर			नागल	1132
111		नासिरपुर डिगली			नागल	1133
112		पली			देवबन्द	1134
113		पट्टी मलकामिर			देवबन्द	1135
114		पट्टी बकाल			नागल	1136
115		पलीखली कासिमपुर			नागल	1137
116		पहाडपुर			नागल	1138
117		पावली			नागल	1139
118		पाटपुर			नागल	1140
119		पिरड			नागल	1141
120		फूलस अकरपुर			देवबन्द	1142
121		फूलसी			देवबन्द	1143
122		फतेहखेडा मजरा मायला कला			देवबन्द	1144
123		फतेहपुर लक सायला दीवडा			देवबन्द	1145
124		फतेहपुर मजरा आम्बहटा शंखा			देवबन्द	1146
125		फतेहपुर मजरा शीरान			देवबन्द	1147
126		फतेहखेडा			नागल	1148
127		फतेहपुर कला			नागल	1149
128		फरीदपुर			नागल	1150
129		कलीदा			नागल	1151

संशोधक


दस्तावेज


क्रम	राजस्व ग्राम या महीनल का नाम	1	2	3	4	5
130	बड़ौली मजबला				देवबन्द	1152
131	बहादुरपुर				देवबन्द	1153
132	बंगामपुर चकडाला				देवबन्द	1154
133	बंगामपुर मजरा जड़ौदा जट				देवबन्द	1155
134	बलडा बुर्जा				देवबन्द	1156
135	बाबूपुर				देवबन्द	1157
136	बीरपुर खूबड				देवबन्द	1158
137	बीबीपुर				देवबन्द	1159
138	बिधानपुर मजरा गनारसी				देवबन्द	1160
139	बचीटी				नागल	1161
140	बिलामपुर शंखपुर				नागल	1162
141	बड़ौली कौली				नागल	1163
142	बन्दरजुड़डा				नागल	1164
143	बन्दडा खास				नागल	1165
144	बहादुरपुर				नागल	1166
145	बसडा				नागल	1167
146	बंगामपुर मजबला				नागल	1168
147	बासम				नागल	1169
148	बीरपुर कायस्थ				नागल	1170
149	मगवानपुर मजरा आयला खूद				देवबन्द	1171
150	मगवानपुर मजरा अम्बहटा शंखा				देवबन्द	1172
151	मगवानपुर मजरा आयला कला				देवबन्द	1173
152	आयला कला				देवबन्द	1174
153	आयला खूद				देवबन्द	1175
154	भिरखपुर				देवबन्द	1176
155	भवनपुर				नागल	1177
156	भिरखनपुर				नागल	1178
157	भाटखुडी				नागल	1179
158	भाटील				नागल	1180
159	भिरादपुर मजरा आयला खूद				देवबन्द	1181
160	भिरादपुर मजरा रणखुडी				देवबन्द	1182
161	भिरखरी				देवबन्द	1183
162	महलीली				देवबन्द	1184

प्रयुक्त किये जाने वाले सॉफ्टवेयर में आर्टिफिशियल इंटेलिजेंस का उपयोग किया गया है।

परमना या हरेका का नाम
 निर्धारण सम्बन्धी अन्य विवरण, यदि कोई हो तो (यथा उप महीनला, पट्टी या मजरा का नाम उल्लिखित किया जाये)

कम राजस्व ग्राम या महीनल का नाम

रजिस्ट्रार
 १०/११/१९९९

१०-११-९९
 १०/११/९९

क्र.सं.	शहर का नाम	शहर का नाम	शहर का नाम	शहर का नाम
1	शहर का नाम	2	3	4
163	शहर का नाम			
164	शहर का नाम			
165	शहर का नाम			
166	शहर का नाम			
167	शहर का नाम			
168	शहर का नाम			
169	शहर का नाम			
170	शहर का नाम			
171	शहर का नाम			
172	शहर का नाम			
173	शहर का नाम			
174	शहर का नाम			
175	शहर का नाम			
176	शहर का नाम			
177	शहर का नाम			
178	शहर का नाम			
179	शहर का नाम			
180	शहर का नाम			
181	शहर का नाम			
182	शहर का नाम			
183	शहर का नाम			
184	शहर का नाम			
185	शहर का नाम			
186	शहर का नाम			
187	शहर का नाम			
188	शहर का नाम			
189	शहर का नाम			
190	शहर का नाम			
191	शहर का नाम			
192	शहर का नाम			
193	शहर का नाम			
194	शहर का नाम			
195	शहर का नाम			

देवदत्त
नरसिंह

देवदत्त
उप निदेशक

क्रम	संख्या	1	2	3	4	5
196	शाकपुर माफी	देवदत्त	1218			
197	शाकपुर टाक	देवदत्त	1219			
198	शाकपुर	नागल	1220			
199	शाकपुर माफी	नागल	1221			
200	शाहजहांपुर	नागल	1222			
201	शाहपुर	नागल	1223			
202	शीतलाखंडा अहो	नागल	1224			
203	शीतलाखंडा मं०	नागल	1225			
204	शिकन्दरपुर मजरा जलोदा जट	देवदत्त	1226			
205	शिरसका	देवदत्त	1227			
206	सलेमपुर मजरा जलोदा जट	देवदत्त	1228			
207	साधारणपुर	देवदत्त	1229			
208	साधना खडी	देवदत्त	1230			
209	साधना बक्काल	देवदत्त	1231			
210	सरकडी	नागल	1232			
211	सरसीना	नागल	1233			
212	सर्नी	नागल	1234			
213	सलेमपुर	नागल	1235			
214	सुनहटी	नागल	1236			
215	सुलानपुर	नागल	1237			
216	सुहानी	नागल	1238			
217	साखन खूद	नागल	1239			
218	साखन कला	नागल	1240			
219	साधारणशिर	नागल	1241			
220	साहपुर	नागल	1242			
221	साहनखंडा अहो	नागल	1243			
222	साहनखंडा मं०	नागल	1244			
223	शिशामपुर मजरा भायला कला	देवदत्त	1245			
224	शिशामपुर मजरा भायला खूद	देवदत्त	1246			
225	हवीखंडापुर मजरा खणखंडी	देवदत्त	1247			
226	हवीपुर मजरा खणखंडी	देवदत्त	1248			

क्रम संख्या
 राजस्व ग्राम या महीनल का नाम
 महीनल या राजस्व ग्राम की सीमा निर्धारण सम्बन्धी अन्य विवरण, यदि कोई हो तो (यहां उप महीनला पट्टी या मजरा का नाम उल्लिखित किया जाये)
 परतना या हल्का का नाम
 प्रयुक्त किंवा संपत्तव्यर में आवंटित किया गया थी-कोड

भाग -2


प्रारूप-2

उप-जिला देवबन्द जिला सहारनपुर के अधीन विभिन्न भागों (नगरीय क्षेत्र, अर्ध-नगरीय क्षेत्र तथा ग्रामीण क्षेत्र) में वर्णानुक्रम में अकृषक भूमि की दरें प्रस्तावित प्रति वर्ग मीटर (बेसिक मूल्य):- नगरीय क्षेत्र तथा ग्रामीण क्षेत्र में वर्णानुक्रम में अकृषक भूमि की प्रस्तावित दरें प्रति वर्ग मीटर

(बेसिक मूल्य)

सॉफ्टवेयर में आर्कटिफ किया गया वी-कोड	मीहल्ले या राजस्व ग्राम का नाम	परगना या वार्ड या हल्का का नाम	नगरीय क्षेत्र, अर्ध-नगरीय क्षेत्र तथा ग्रामीण क्षेत्र	अकृषक भूमि की दरें प्रति वर्ग मीटर छ: मीटर चौड़ी सड़क तक (रूपये में) वर्तमान दरें	प्रस्तावित दरें
1	2	3	4	5	6
0001	अब्दुल हक	02/कायस्थवाडा (ख)	नगरीय	4500-00	4500-00
0002	अब्दुलमाली	04/अब्दुलमाली	नगरीय	4300-00	4300-00
0003	अबुल बरकात	05/अबुल बरकात	नगरीय	4300-00	4300-00
0004	अन्दरुन कोटला	12/बैरुन कोटला	नगरीय	4200-00	4200-00
1007	अकबरपुर मजरा देवबन्द	देवबन्द	अर्ध-नगरीय	1300-00	1300-00
1008	अमरपुर	देवबन्द	अर्ध-नगरीय	1300-00	1300-00
1009	असदपुर करन्जाली	देवबन्द	अर्ध-नगरीय	1300-00	1300-00
1023	अकबरपुर मजरा गुनारसी	देवबन्द	ग्रामीण	1300-00	1300-00
1022	अकबरपुर मजरा जहौदा जट्ट	देवबन्द	ग्रामीण	1200-00	1200-00
1025	अबदुल्लापुर मजरा रणखन्डी	देवबन्द	ग्रामीण	1200-00	1200-00
1026	अम्बेहटा शेखा	देवबन्द	ग्रामीण	1300-00	1300-00
1027	अमरपुर नैन	देवबन्द	ग्रामीण	1400-00	1400-00
1028	आखलौर खेडी	देवबन्द	ग्रामीण	1300-00	1300-00
1029	अकबरपुर, उर्फ धारापुर	नागल	ग्रामीण	1400-00	1400-00
1030	अब्दुल्लापुर	नागल	ग्रामीण	1300-00	1300-00
1031	अम्बौली	नागल	ग्रामीण	1400-00	1400-00
1032	अल्हनपुर अतलाखेडी	नागल	ग्रामीण	1300-00	1300-00
1033	अलीपुरा	नागल	ग्रामीण	1400-00	1400-00
1034	अशरफपुर	नागल	ग्रामीण	1300-00	1300-00
1035	आमकी दीपचन्दपुर अह0	नागल	ग्रामीण	1200-00	1200-00
1038	आमकी दीपचन्दपुर मु0	नागल	ग्रामीण	1200-00	1200-00
1010	इब्राहिमपुर मजरा लखनौती	देवबन्द	अर्ध-नगरीय	1200-00	1200-00


उप निबन्धक
देवबन्द


Tahsil Dar
तहसीलदार
देवबन्द

२३३३३
 तहसीलदार
 २३३३३
 उप निरीक्षक
 २३३३३

1	2	3	4	5	6
सामंदापर ने आवाहिल किया गया बी-कांड	श्रीमते या राजार श्रीम का नाम	उपना या गाँव या ठिकाना का नाम	नाम अर्ध-नाम श्रीम का श्रीम का	नाम श्रीम का श्रीम का श्रीम का	अक्षयक शीम की दर प्रति वर्ग दर प्रति वर्ग दर प्रति वर्ग (कपडे से) सकक तक परमाण दर
1011	रससपुर	दंडन	अर्ध-नाम	श्रीम	1300-00
1037	श्रीमपुर मजरा कुलसर	दंडन	श्रीम	श्रीम	1200-00
1038	श्रीमपुर मजरा अर्ध	दंडन	श्रीम	श्रीम	1200-00
1039	श्रीम	दंडन	श्रीम	श्रीम	1300-00
1040	श्रीमपुर	दंडन	श्रीम	श्रीम	1300-00
1041	श्रीमपुर अरु मजरा श्रीम का	नाम	श्रीम	श्रीम	1200-00
1042	श्रीमपुर श्रीम	नाम	श्रीम	श्रीम	1300-00
1043	श्रीमपुर श्रीम मजरा श्रीम का	नाम	श्रीम	श्रीम	1200-00
1044	श्रीम	दंडन	श्रीम	श्रीम	1300-00
0005	कायसवाडा	01/कायसवाडा(क) 02/कायसवाडा(ख)	नाम	नाम	5500-00
0006	काननामान	04/पवित्र मंजरी	नाम	नाम	4800-00
0007	किला	08/किला	नाम	नाम	5100-00
1049	कायपुर	दंडन	श्रीम	श्रीम	1300-00
1045	कुंदा	दंडन	श्रीम	श्रीम	1400-00
1046	कुंदाका	दंडन	श्रीम	श्रीम	1300-00
1047	कुंदा	दंडन	श्रीम	श्रीम	1300-00
1048	कुंदाका	दंडन	श्रीम	श्रीम	1300-00
1050	कुंदा	नाम	श्रीम	श्रीम	1300-00
1051	कुंदापुर लखला अरु	नाम	श्रीम	श्रीम	1200-00
1052	कुंदापुर लखला श्री	नाम	श्रीम	श्रीम	1200-00
1053	कुंदा	नाम	श्रीम	श्रीम	1300-00
1054	कुंदापुर	नाम	श्रीम	श्रीम	1400-00
1055	कायपुर मजरा	नाम	श्रीम	श्रीम	1300-00
1056	कायपुर	नाम	श्रीम	श्रीम	1300-00
0008	कायपुर	04/कायपुर	नाम	नाम	4300-00

सॉफ्टवेयर मे आवंटित किया गया वी-कोड	मीहल्ले या राजस्व ग्राम का नाम	परगना या वार्ड या हल्का का नाम	नगरीय क्षेत्र, अर्ध-नगरीय क्षेत्र तथा ग्रामीण क्षेत्र	अकृषक भूमि की दरें प्रति वर्ग मीटर छ: मीटर चौड़ी सड़क तक (रूपये मे) वर्तमान दरें	प्रस्तावित दरें
1	2	3	4	5	6
0009	खाजबख्शा	05/अब्दुल बरकात	नगरीय	4200-00	4200-00
1057	खजूरी	देवबन्द	ग्रामीण	1300-00	1300-00
1058	खडन्जा अहमदपुर	देवबन्द	ग्रामीण	1300-00	1300-00
1059	खेडी आसा	देवबन्द	ग्रामीण	1300-00	1300-00
1060	खजूरवाला	नागल	ग्रामीण	1600-00	1600-00
1061	खटौली	नागल	ग्रामीण	1300-00	1300-00
1062	खेडा मुगल	नागल	ग्रामीण	1600-00	1600-00
0010	गुर्जरवाडा	06/गुर्जरवाडा	नगरीय	4500-00	4500-00
1063	गढमलपुर मजरा रणखन्डी	देवबन्द	ग्रामीण	1200-00	1200-00
1064	गुनारसा	देवबन्द	ग्रामीण	1400-00	1400-00
1065	गुनारसी	देवबन्द	ग्रामीण	1300-00	1300-00
1065	गोपाली	देवबन्द	ग्रामीण	1400-00	1400-00
1067	गुडगजपुर	नागल	ग्रामीण	1400-00	1400-00
1068	गुम्मापुर	नागल	ग्रामीण	1300-00	1300-00
1069	गंगदासपुर जदट	नागल	ग्रामीण	1300-00	1300-00
1070	गंगौली गुर्जर	नागल	ग्रामीण	1400-00	1400-00
1071	गंझेडी	नागल	ग्रामीण	1300-00	1300-00
1072	गांगौली	नागल	ग्रामीण	1300-00	1300-00
1073	घलौली	देवबन्द	ग्रामीण	1400-00	1400-00
1074	ध्याना	नागल	ग्रामीण	1300-00	1300-00
1075	घटतौडी	नागल	ग्रामीण	1300-00	1300-00
0011	चाहपारस	07/रविदास मार्ग	नगरीय	5000-00	5000-00
1001	चकरामबाडी अ०ह०	देवबन्द	नगरीय	4200-00	4200-00
1012	चक भगवतीदास	देवबन्द	अर्ध-नगरीय	3700-00	3700-00
1013	चकरामबाडी बैरुन हदूद	देवबन्द	अर्ध-नगरीय	3700-00	3700-00
1076	चन्दपुर कायस्थ	देवबन्द	ग्रामीण	1400-00	1400-00
1077	चन्दपुर तिपरपुर	देवबन्द	ग्रामीण	1300-00	1300-00
1078	चन्दैना कोली अ०ह०	नागल	ग्रामीण	1300-00	1300-00
1079	चन्दैना कोली मु०-०१	नागल	ग्रामीण	1300-00	1300-00
1080	चन्दैना कोली मु०-०२	नागल	ग्रामीण	1300-00	1300-00
1081	चौन्दाहैडी	नागल	ग्रामीण	1300-00	1300-00

उप निबन्धक
देवबन्द

तडौलीदार
देवबन्द

सॉफ्टवेयर में आवंटित किया गया वी-कोड	मौहल्ले या राजस्व ग्राम का नाम	परगना या वार्ड या हल्का का नाम	नगरीय क्षेत्र, अर्ध-नगरीय क्षेत्र तथा ग्रामीण क्षेत्र	अकृषक भूमि की दरें प्रति वर्ग मीटर छ: मीटर चौड़ी सड़क तक (रूपये में) वर्तमान दरें	प्रस्तावित दरें
1	2	3	4	5	6
0012	छिन्नीवाडा	06/गुर्जरवाडा	नगरीय	4800-00	4800-00
1082	छलीली	नागल	ग्रामीण	1300-00	1300-00
0013	जनकपुरी	02/कायस्थवाडा(ख)	नगरीय	5000-00	5000-00
0014	जोशीवाडा	07/रविदास मार्ग	नगरीय	5000-00	5000-00
1083	जखवाला अह0	देवबन्द	ग्रामीण	1300-00	1300-00
1084	जखवाला मुस्त0	देवबन्द	ग्रामीण	1300-00	1300-00
1085	जडीदा जदट	देवबन्द	ग्रामीण	1400-00	1400-00
1086	जलालपुर उर्फ माजरी	देवबन्द	ग्रामीण	1400-00	1400-00
1087	जहीरपुर	देवबन्द	ग्रामीण	1300-00	1300-00
1088	जालखेडी	देवबन्द	ग्रामीण	1400-00	1400-00
1089	जगदेई	नागल	ग्रामीण	1300-00	1300-00
1090	जटोला दामोदरपुर	नागल	ग्रामीण	1400-00	1400-00
1091	जैनपुर अह0	नागल	ग्रामीण	1200-00	1200-00
1092	जैनपुर मु0	नागल	ग्रामीण	1200-00	1200-00
1093	जाटोल	नागल	ग्रामीण	1400-00	1400-00
1094	जीला छिन्हीली	नागल	नगरीय	1300-00	1300-00
1095	झबीरन	देवबन्द	ग्रामीण	1300-00	1300-00
0015	टार्कोन	10/बाजार कलां	नगरीय	4300-00	4300-00
1096	टोडरपुर	देवबन्द	ग्रामीण	1300-00	1300-00
1097	डेहरा	देवबन्द	ग्रामीण	1300-00	1300-00
1098	डंधेडा	नागल	ग्रामीण	1400-00	1400-00
1099	डुगरीली	नागल	ग्रामीण	1300-00	1300-00
1100	तल्हेडी खुर्द	देवबन्द	ग्रामीण	1300-00	1300-00
1101	तैय्यबपुर टप्पालालू	देवबन्द	ग्रामीण	1300-00	1300-00
1102	तिगरी	देवबन्द	ग्रामीण	1300-00	1300-00
1103	तल्हेडी बुजुर्ग	नागल	ग्रामीण	1600-00	1600-00
1104	तैय्यबपुर बडा	नागल	ग्रामीण	1400-00	1400-00
1105	ताजपुर	नागल	ग्रामीण	1300-00	1300-00
1106	ताशीपुर अह0	नागल	ग्रामीण	1200-00	1200-00
1107	ताशीपुर मुस्त0	नागल	ग्रामीण	1200-00	1200-00
1108	धामना मजरा रणखन्डी	देवबन्द	ग्रामीण	1200-00	1200-00

उप निबन्धक
देवबन्द

तहसीलदार
देवबन्द

सॉफ्टवेयर में आवंटित किया गया वी-कोड	मीहल्ले या राजस्व ग्राम का नाम	परगना या वार्ड या हल्का का नाम	नगरीय क्षेत्र, अर्ध-नगरीय क्षेत्र तथा ग्रामीण क्षेत्र	अकूबक भूमि की दरें प्रति वर्ग मीटर छ: मीटर चौड़ी सड़क तक (रूपये में) वर्तमान दरें	प्रस्तावित दरें
1	2	3	4	5	6
1109	धीरकी	देवबन्द	ग्रामीण	1400-00	1400-00
1017	दुध्या	11/दुध्या	नगरीय	4300-00	4300-00
1018	दीवान	05/अब्दुल बरकात	नगरीय	4300-00	4300-00
1002	देवबन्द खालसा अ0ह0	देवबन्द	नगरीय	4200-00	4200-00
1003	देवबन्द मज0 पट1 अ0ह0 जीड0 ए0	देवबन्द	नगरीय	4200-00	4200-00
1005	देवबन्द मज0 अ0ह0	देवबन्द	नगरीय	4200-00	4200-00
1004	देवबन्द मज0 पट2 अ0ह0 जीड0 ए0	देवबन्द	नगरीय	4200-00	4200-00
1015	देवबन्द खालसा बैरुन हदूद	देवबन्द	अर्ध-नगरीय	3700-00	4000-00
1016	देवबन्द मज0 पट1 बैरुन हदूद	देवबन्द	अर्ध-नगरीय	3700-00	4000-00
1017	देवबन्द मज0 पट2 बैरुन हदूद	देवबन्द	अर्ध-नगरीय	3700-00	4000-00
1018	देवबन्द पट1 का1 बैरुन हदूद	देवबन्द	अर्ध-नगरीय	3700-00	4000-00
1019	देवबन्द पट1 का 2 बैरुन हदूद	देवबन्द	अर्ध-नगरीय	3700-00	4000-00
1019	देवबन्द बैरुन हदूद	देवबन्द	अर्ध-नगरीय	-	4000-00
1014	दूनीचन्दपुर	देवबन्द	अर्ध-नगरीय	1300-00	1300-00
1110	दूधली	देवबन्द	ग्रामीण	1300-00	1300-00
1111	दुगचाडी मलकपुर	देवबन्द	ग्रामीण	1300-00	1300-00
1112	दूधली मजरा चन्दैना कोली	नागल	ग्रामीण	1200-00	1200-00
1113	दुगचाडा	नागल	ग्रामीण	1300-00	1300-00
1114	दौलतपुर मजरा चन्दैना कोली	नागल	ग्रामीण	1200-00	1200-00
1116	दीवालहेडी	नागल	ग्रामीण	1400-00	1400-00
1020	धनकरपुर	देवबन्द	अर्ध-नगरीय	1300-00	1300-00
1116	धर्मपुर गुर्जर	नागल	ग्रामीण	1300-00	1300-00
1117	धर्मपुर सरावगी	नागल	ग्रामीण	1300-00	1300-00
0016	नेधलगढ़	09/नेधलगढ़	नगरीय	5000-00	5000-00

उप निबन्धक
देवबन्द

रहसिलदार
देवबन्द

सॉफ्टवेयर में आवंटित किया गया वी-कोड	मौहल्ले या राजस्व ग्राम का नाम	परगना या वार्ड या हल्का का नाम	नगरीय क्षेत्र, अर्ध-नगरीय क्षेत्र तथा ग्रामीण क्षेत्र	अकृषक भूमि की दरें प्रति वर्ग मीटर छ: मीटर चौड़ी सड़क तक (रूपये में) वर्तमान दरें	प्रस्तावित दरें
1	2	3	4	5	6
1006	नूरपुर अन्दर हद्द	देवबन्द	नगरीय	4200-00	4200-00
1021	नूरपुर बैरुन हद्द	देवबन्द	अर्ध-नगरीय	3700-00	4000
1118	नगलीनूर	देवबन्द	ग्रामीण	1400-00	1400-00
1119	नन्दनपुर मजरा अम्बेहटा शैखा	देवबन्द	ग्रामीण	1200-00	1200-00
1120	नन्हेडा आसा	देवबन्द	ग्रामीण	1400-00	1400-00
1121	नूनाबडी	देवबन्द	ग्रामीण	1300-00	1300-00
1122	निजामपुर	देवबन्द	ग्रामीण	1300-00	1300-00
1123	निहालखेडी	देवबन्द	ग्रामीण	1400-00	1400-00
1124	न्यामतपुर	नागल	ग्रामीण	1300-00	1300-00
1125	नगली महलाज	नागल	ग्रामीण	1300-00	1300-00
1126	नन्दनपुर	नागल	ग्रामीण	1400-00	1400-00
1127	नन्हेडा टीपटान	नागल	ग्रामीण	1300-00	1300-00
1128	नन्हेडा बुद्धाखेडा अहो	नागल	ग्रामीण	1200-00	1200-00
1129	नन्हेडा बुद्धाखेडा गु०	नागल	ग्रामीण	1200-00	1200-00
1130	नैनसोब अहो	नागल	ग्रामीण	1200-00	1200-00
1131	नैनसोब गु०	नागल	ग्रामीण	1200-00	1200-00
1132	नाफेपुर	नागल	ग्रामीण	1300-00	1300-00
1133	नासिरपुर डिगौली	नागल	ग्रामीण	1300-00	1300-00
0019	पठानपुरा	13/पठानपुरा(क) 12/बैरुन कोटला	नगरीय	5000-00	5000-00
1134	पलीली	देवबन्द	ग्रामीण	1300-00	1300-00
1135	पट्टी मलकमीर	देवबन्द	ग्रामीण	1300-00	1300-00
1136	पठौरी बक्काल	नागल	ग्रामीण	1300-00	1300-00
1137	पनियाली कासिमपुर	नागल	ग्रामीण	1400-00	1400-00
1138	पहाड़पुर	नागल	ग्रामीण	1300-00	1300-00
1139	पाण्डोली	नागल	ग्रामीण	1300-00	1300-00
1140	पाहपुर	नागल	ग्रामीण	1300-00	1300-00
1141	पिरड	नागल	ग्रामीण	1300-00	1300-00
0020	फौलादपुरा	08/गुर्जरवाडा	नगरीय	5300-00	5300-00
1142	फुलास अकबरपुर	देवबन्द	ग्रामीण	1300-00	1300-00

उप निगन्धक
देवबन्द

तहसीलदार
देवबन्द

सॉफ्टवेयर में आशुटित किया गया वी-कोड	मौहल्ले या राजस्व ग्राम का नाम	परगना या वार्ड या हल्का का नाम	नगरीय क्षेत्र, अर्ध-नगरीय क्षेत्र तथा ग्रामीण क्षेत्र	अक्षक भूमि की दरें प्रति वर्ग मीटर छ: मीटर चौड़ी सड़क तक (रूपये में) वर्तमान दरें	प्रस्तावित दरें
1	2	3	4	5	6
1143	फुलासी	देवबन्द	ग्रामीण	1300-00	1300-00
1144	फतेहउल्लापुर मजरा मायला कलां	देवबन्द	ग्रामीण	1300-00	1300-00
1145	फतेहपुर उर्फ सापला दीवडा	देवबन्द	ग्रामीण	1400-00	1400-00
1146	फतेहपुर मजरा अम्बहटा शीखा	देवबन्द	ग्रामीण	1200-00	1200-00
1147	फतेहपुर मजरा झबीरन	देवबन्द	ग्रामीण	1200-00	1200-00
1148	फतेहउल्लापुर	नागल	ग्रामीण	1300-00	1300-00
1149	फतेहपुर कलां	नागल	ग्रामीण	1300-00	1300-00
1150	फरीदपुर	नागल	ग्रामीण	1300-00	1300-00
1151	फलोदा	नागल	ग्रामीण	1300-00	1300-00
0021	बडजियाउलहक	03/बडजियाउलहक	नगरीय	5400-00	5400-00
0022	बात्मिकी बस्ती	03/बडजियाउलहक	नगरीय	4000-00	4000-00
0023	बाजार कलां	10/बाजार कलां	नगरीय	15000-00	15000-00
0024	बैरुन कोटला	12/बैरुन कोटला	नगरीय	4200-00	4200-00
1153	बहादुरपुर	देवबन्द	ग्रामीण	1300-00	1300-00
1154	बेगमपुर चकडाला	देवबन्द	ग्रामीण	1300-00	1300-00
1155	बेगमपुर मजरा जडोदा जट्ट	देवबन्द	ग्रामीण	1200-00	1200-00
1156	बेलडा बुजुंग	देवबन्द	ग्रामीण	1400-00	1400-00
1157	बाबूपुर	देवबन्द	ग्रामीण	1400-00	1400-00
1158	बीरपुर खुम्बड	देवबन्द	ग्रामीण	1300-00	1300-00
1159	बीवीपुर	देवबन्द	ग्रामीण	1300-00	1300-00
1160	बिशनपुर मजरा गुनारसी	देवबन्द	ग्रामीण	1300-00	1300-00
1161	बघीटी	नागल	ग्रामीण	1300-00	1300-00
1162	बिलासपुर शेखपुर	नागल	ग्रामीण	1400-00	1400-00
1163	बढ़ेडी कोली	नागल	ग्रामीण	4300-00	4300-00
1164	बन्दरजुडडा	नागल	ग्रामीण	1300-00	1300-00
1165	बन्हेडा खास	नागल	ग्रामीण	1400-00	1400-00

उप निबन्धक
देवबन्द

तहसीलदार
देवबन्द

सॉफ्टवेयर में आवंटित किया गया सी-कोड	मीहल्ले या राजस्व ग्राम का नाम	परगना या वार्ड या हल्का का नाम	नगरीय क्षेत्र, अर्ध-नगरीय क्षेत्र तथा ग्रामीण क्षेत्र	अकृषक भूमि की दरें प्रति वर्ग मीटर छ: मीटर चौड़ी सड़क तक (रूपये में) वर्तमान दरें	प्रस्तावित दरें
1	2	3	4	5	6
1166	बहोदपुर	नागल	ग्रामीण	1400-00	1400-00
1167	बसेडा	नागल	ग्रामीण	1600-00	1600-00
1168	बेगमपुर मजबता	नागल	ग्रामीण	1300-00	1300-00
1169	बास्ताम	नागल	ग्रामीण	1400-00	1400-00
1170	बीरपुर कायस्थ	नागल	ग्रामीण	1400-00	1400-00
1152	बढ़ेडी मजबता	देवबन्द	ग्रामीण	1300-00	1300-00
0026	भुल्लनशाह	10/बाजार कलां	नगरीय	15000-00	15000-00
1171	भगवानपुर मजरा भायला खुर्द	देवबन्द	ग्रामीण	1300-00	1300-00
1172	भगवानपुर मजरा अम्बेहटा शौखा	देवबन्द	ग्रामीण	1200-00	1200-00
1173	भगवानपुर मजरा भायला कलां	देवबन्द	ग्रामीण	1300-00	1300-00
1174	भायला कलां	देवबन्द	ग्रामीण	1400-00	1400-00
1175	भायला खुर्द	देवबन्द	ग्रामीण	1400-00	1400-00
1176	मिक्खपुर	देवबन्द	ग्रामीण	1300-00	1300-00
1177	मवनपुर	नागल	ग्रामीण	1300-00	1300-00
1178	मिक्खनपुर	नागल	ग्रामीण	1300-00	1300-00
1178	माटखेडी	नागल	ग्रामीण	1400-00	1400-00
1180	भाटील	नागल	ग्रामीण	1400-00	1400-00
0026	मटकोटा	09/नेचलगढ़	नगरीय	4600-00	4600-00
0027	मन्डी	09/नेचलगढ़	नगरीय	15000-00	15000-00
0026	मोरी तेलियान	09/नेचलगढ़	नगरीय	4100-00	4100-00
1181	मुरादपुर मजरा भायला खुर्द	देवबन्द	ग्रामीण	1200-00	1200-00
1182	मुरादपुर मजरा रणखन्डी	देवबन्द	ग्रामीण	1200-00	1200-00
1183	महेश्वरी	देवबन्द	ग्रामीण	1400-00	1400-00
1184	महताली	देवबन्द	ग्रामीण	1300-00	1300-00
1185	मेघराजपुर	देवबन्द	ग्रामीण	1400-00	1400-00
1186	मानकी	देवबन्द	ग्रामीण	1400-00	1400-00
1187	मिरगपुर	देवबन्द	ग्रामीण	1400-00	1400-00
1188	मिर्जापुर मजरा रणखन्डी	देवबन्द	ग्रामीण	1200-00	1200-00
1189	मकनपुर	नागल	ग्रामीण	1300-00	1300-00

उप निबन्धक
देवबन्द

तहसीलदार
देवबन्द

सॉफ्टवेयर में आवंटित किया गया वी-कोड	मौहल्ले या राजस्व ग्राम का नाम	परगना या वार्ड या हल्का का नाम	नगरीय क्षेत्र, अर्ध-नगरीय क्षेत्र तथा ग्रामीण क्षेत्र	अक्षयक भूमि की दरें प्रति वर्ग मीटर छ: मीटर चौड़ी सड़क तक (रूपये में) वर्तमान दरें	प्रस्तावित दरें
1	2	3	4	5	6
1190	मनोहरपुर	नागल	ग्रामीण	1400-00	1400-00
1191	मुरादपुर तकीपुर	नागल	ग्रामीण	1400-00	1400-00
1192	महमूदपुर	नागल	ग्रामीण	1400-00	1400-00
1193	माजरी	नागल	ग्रामीण	1300-00	1300-00
1194	मंझील जबरदस्तपुर	नागल	ग्रामीण	1400-00	1400-00
1195	मायापुर फुगाना	नागल	ग्रामीण	1300-00	1300-00
1196	मायाहंडी	नागल	ग्रामीण	1300-00	1300-00
1197	मोहिउद्दीनपुर	नागल	ग्रामीण	1300-00	1300-00
1198	मीरपुर मोहनपुर	नागल	ग्रामीण	4200-00	4200-00
1199	यूसुफपुर	नागल	ग्रामीण	1400-00	1400-00
0029	रविदास मार्ग	07/रविदास मार्ग	नगरीय	4900-00	4900-00
1100	रणखन्डी	देवबन्द	ग्रामीण	1400-00	1400-00
1201	रणसूरा	देवबन्द	ग्रामीण	1300-00	1300-00
1202	रसूलपुर टांक	देवबन्द	ग्रामीण	1300-00	1300-00
1203	रसूलपुर फकरहंडी	देवबन्द	ग्रामीण	1300-00	1300-00
1204	रसूलपुर मजरा रणखन्डी	देवबन्द	ग्रामीण	1200-00	1200-00
1205	राजूपुर	देवबन्द	ग्रामीण	1400-00	1400-00
1206	रामूपुर	देवबन्द	ग्रामीण	1300-00	1300-00
1207	रनमलपुर	नागल	ग्रामीण	1300-00	1300-00
1208	रहमतपुर	नागल	ग्रामीण	1400-00	1400-00
1209	रसूलपुर खंडी अह0	नागल	ग्रामीण	1200-00	1200-00
1210	रसूलपुर खंडी मु0	नागल	ग्रामीण	1200-00	1200-00
1211	राजूपुर उर्फ रामूपुर	नागल	ग्रामीण	1300-00	1300-00
1212	राजौर अह0	नागल	ग्रामीण	1200-00	1200-00
1213	राजौर मु0	नागल	ग्रामीण	1200-00	1200-00
1214	रामदासपुर उर्फ नागल	नागल	ग्रामीण	4300-00	4300-00
1215	रास्तम	नागल	ग्रामीण	1400-00	1400-00
0030	लहसवाडा	10/बाजार कलां	नगरीय	6000-00	6000-00
1216	लखनीती	देवबन्द	ग्रामीण	1300-00	1300-00
1217	लबकरी	देवबन्द	ग्रामीण	1400-00	1400-00
0031	शाहबुखारी	09/नेचलगढ़	नगरीय	4200-00	4200-00
0032	शिक्षक नगर	10/बाजार कलां	नगरीय	7500-00	7500-00

उप निबन्धक
देवबन्द

तहसीलदार
देवबन्द

सॉफ्टवेयर में आवंटित किया गया वी-कोड	मौहल्ले या राजस्व ग्राम का नाम	परगना या वार्ड या हल्का का नाम	नगरीय क्षेत्र, अर्ध-नगरीय क्षेत्र तथा ग्रामीण क्षेत्र	अकृषक भूमि की दरें प्रति वर्ग मीटर छ: मीटर चौड़ी सड़क तक (रूपये में) वर्तमान दरें	प्रस्तावित दरें
1	2	3	4	5	6
1022	शहजादपुर	देवबन्द	अर्ध-नगरीय	1400-00	1400-00
1218	शकरपुर माफी	देवबन्द	ग्रामीण	1300-00	1300-00
1219	शेखपुर टाक	देवबन्द	ग्रामीण	1300-00	1300-00
1220	शेखपुर	नागल	ग्रामीण	1300-00	1300-00
1221	शेखपुर माफी	नागल	ग्रामीण	1300-00	1300-00
1222	शाहजहांपुर	नागल	ग्रामीण	1300-00	1300-00
1223	शाहपुर	नागल	ग्रामीण	1600-00	1600-00
1224	शीतलाखेडा अहो	नागल	ग्रामीण	1200-00	1200-00
1225	शीतलाखेडा मुठ	नागल	ग्रामीण	1200-00	1200-00
0033	सराय कहरान	03/बडजियाउलहक	नगरीय	4200-00	4200-00
0034	सराय मालियान	03/बडजियाउलहक	नगरीय	4200-00	4200-00
0035	सिरयावाली गली	07/रविदास मार्ग	नगरीय	4800-00	4800-00
0036	सराय पीरजादगान	11/दुष्वा	नगरीय	5000-00	5000-00
0037	सड़क रेल	11/दुष्वा	नगरीय	11500-00	11500-00
1226	सिकन्दरपुर मजरा जडीदा जट	देवबन्द	ग्रामीण	1200-00	1200-00
1227	सिरसका	देवबन्द	ग्रामीण	1300-00	1300-00
1228	सलेमपुर मजरा जडीदा जट	देवबन्द	ग्रामीण	1300-00	1300-00
1229	साधारणपुर	देवबन्द	ग्रामीण	1300-00	1300-00
1230	सापला खत्री	देवबन्द	ग्रामीण	1400-00	1400-00
1231	सापला बक्काल	देवबन्द	ग्रामीण	1300-00	1300-00
1232	सरकडी	नागल	ग्रामीण	1400-00	1400-00
1233	सरसीना	नागल	ग्रामीण	1400-00	1400-00
1234	सलूनी	नागल	ग्रामीण	1400-00	1400-00
1235	सलेमपुर	नागल	ग्रामीण	1300-00	1300-00
1236	सुनहेटी	नागल	ग्रामीण	1300-00	1300-00
1237	सुल्तानपुर	नागल	ग्रामीण	1400-00	1400-00
1238	सुडागनी	नागल	ग्रामीण	1300-00	1300-00
1239	साखन खुर्द	नागल	ग्रामीण	1400-00	1400-00

उप निवन्धक
देवबन्द

तहसीलदार
देवबन्द

उप निदेशक
विकास

27
[Signature]

उप निदेशक
विकास

21
[Signature]

1	2	3	4	5	6
सिप्लर या वारस नाम का नाम	सिप्लर या वारस नाम का नाम	परमाणु या धातु या रिजका का नाम	नारीय क्षेत्र, अर्ध-नारीय क्षेत्र तथा ग्रामीण क्षेत्र	श्रीदर ए. श्रीदर श्रीदर सकल रक (रकत से) वर्णना दरे	सिप्लर या वारस नाम का नाम
1240	साजन कला	नामल	ग्रामीण	1400-00	1400-00
1241	साधारणशिक्ष	नामल	ग्रामीण	1400-00	1400-00
1242	साक्षात्पर	नामल	ग्रामीण	1400-00	1400-00
1243	साहित्यिकता अरु	नामल	ग्रामीण	1300-00	1300-00
1244	साहित्यिकता गुरु	नामल	ग्रामीण	1300-00	1300-00
1245	शिक्षामुद्र मजरा मापना कला	देवमन्द	ग्रामीण	1200-00	1200-00
1246	शिक्षामुद्र मजरा मापना सुद	देवमन्द	ग्रामीण	1300-00	1300-00
1247	कौशल्यमुद्र मजरा रणज-की	देवमन्द	ग्रामीण	1200-00	1200-00
1248	श्रीशिक्ष मजरा रणज-की	देवमन्द	ग्रामीण	1200-00	1200-00

प्रारूप - 3

नगरीय एवं अर्ध-नगरीय क्षेत्र में मुख्य मार्गों के रोड सेगमेंट पर पडने वाले मौहल्ले या राजस्व ग्राम की अकृषक भूमि व इस प्रारूप में एकल दुकान एवं वाणिज्यिक अधिष्ठान हेतु नियत भूमि की प्रस्तावित प्रति वर्गमीटर न्यूनतम दर

क्र० सं०	रोड सेगमेंट का नाम कहां से कहां तक	मौहल्ले या राजस्व ग्राम का नाम	प्रारूप-1 में आवंटित किया गया कोड	अकृषक भूमि की प्रतिवर्ग मीटर दरें (रूपये में) वर्तमान दरें	प्रस्तावित दरें	एकल वाणिज्यिक अधिष्ठानों भूमि की प्रतिवर्ग मीटर दरें (रूपये में)					
						दुकान वर्तमान दरें	प्रस्तावित दरें	कार्यालय वर्तमान दरें	प्रस्तावित दरें	गोदाम व अन्य वर्तमान दरें	प्रस्तावित दरें
1	2	3	4	5	6	7	8	9	10	11	12
1	डाक बंगले से सुमाष चौक तक	लहसवाडा	0030	17000	17000	72000	72000	69000	69000	66000	66000
		सराय पीरजादगान	0036	17000	17000	72000	72000	69000	69000	66000	66000
2	सुमाष चौक से रेलवे स्टेशन तक	सडक रेल	0037	17000	17000	65000	65000	62000	62000	59000	59000
3	सुमाष चौक से रणखण्डी रेलवे फाटक तक	पठानपुरा	0019	12000	12000	21000	21000	18000	18000	15000	15000
4	मंगलीर रोड पर जी०टी० रोड से शिव मन्दिर तक	देवबन्द मजबता अन्दर हद्द	1005	13500	13500	21000	21000	18000	18000	15000	15000
5	सांपला रोड पर जी०टी० रोड से ठा० श्यामकुमार के बैंकट हॉल तक	फौलादपुरा	0020	8500	6500	21000	21000	18000	18000	15000	15000
		देवबन्द पट्टा अन्दर हद्द	1003	8500	8500	21000	21000	18000	18000	15000	15000
6	सुमाष चौक से एम०बी०डी० चौक तक	सडक रेल	0037	17500	17500	61000	61000	78000	78000	75000	75000
		सराय पीरजादगान	0036	17500	17500	81000	81000	78000	78000	75000	75000
		दुधवा	0017	17500	17500	81000	81000	78000	78000	75000	75000

उप निबन्धक
देवबन्द

तहसीलदार
देवबन्द

क्र० सं०	रोड सेगमेंट का नाम कहां से कहां तक	मौहल्ले या राजस्व ग्राम का नाम	प्रारूप-1 में आवंटित किया गया कोड	अकृषक भूमि की प्रतिवर्ग मीटर दरे (रूपये में) वर्तमान दरे	प्रस्तावित दरे	एकल वाणिजिक अधिष्ठानो भूमि की प्रतिवर्ग मीटर दरे (रूपये में)					
						दुकान वर्तमान दरे	प्रस्तावित दरे	कार्यालय वर्तमान दरे	प्रस्तावित दरे	गोदाम व अन्य वर्तमान दरे	प्रस्तावित दरे
1	2	3	4	5	8	7	8	9	10	11	12
		नेचलगढ़	0018	17500	17500	81000	81000	78000	78000	75000	75000
7	एम०बी०डी० चौक से हनुमान चौक तक	बाजार कलां	0023	17500	17500	90000	90000	87000	87000	84000	84000
		मोरी तेलियान	0028	17500	17500	90000	90000	87000	87000	84000	84000
		जनकपुरी	8013	17500	17500	90000	90000	87000	87000	84000	84000
8	हनुमान चौक से दारूल-उलूम चौक तक	जनकपुरी	0013	6600	6600	21000	21000	18000	18000	15000	15000
		अब्दुल बरकात दीवान	0003	6600	6600	21000	21000	18000	18000	15000	15000
			8016	6600	6600	21000	21800	16000	10000	15000	15000
9	एम०बी०डी० चौक से नगर पालिका कार्यलय तक	नेचलगढ़	0016	10400	10400	48000	48000	45000	45000	42000	42000
		मटकोटा	0026	10400	10400	48000	48000	45000	45000	42000	42000
		पठानपुरा	0019	10400	10400	48000	48000	45008	45000	42000	42000
10	नगर पालिका कार्यलय से आगे भायला फाटक तक	पठानपुरा	0019	8800	8800	21000	21000	18000	18000	15000	15000
11	तल्हेडी चुंगी से दारूल-उलूम चौक तक	बडजियाउलहक	0021	7400	7400	15000	15000	12000	12000	9000	9000
		दीवान	0016	7400	7400	15000	15000	12008	12000	9000	9000
12	1. दारूल-उलूम चौक से इन्दिरा पार्क तक	बडजियाउलहक	0021	7400	7400	19500	19500	16580	16500	13500	13500
	2. बक्फ दारूल उलूम से इन्दिरा पार्क तक	खानकाह	0008	7400	7400	19508	19600	16500	16500	13500	13500
13	ट्रक यूनियन तिराहे से अशोक	लहसवाडा	0030	6680	6600	33000	33000	30008	30000	27000	27000

उप निबन्धक
देवचन्द


सीलदार
देवचन्द

क्र० सं०	रोड सेगमेंट का नाम कहां से कहां तक	मौहल्ले या राजस्व ग्राम का नाम	प्रारूप-1 में आवंटित किया गया कोड	अकृषक भूमि की प्रतिवर्ग मीटर दरे (रूपये में) वर्तमान दरे	प्रस्तावित दरे	एकल वाणिजिक अधिष्ठानो भूमि की प्रतिवर्ग मीटर दरे (रूपये में)					
						दुकान वर्तमान दरे	प्रस्तावित दरे	कार्यालय वर्तमान दरे	प्रस्तावित दरे	गोदाम व अन्य वर्तमान दरे	प्रस्तावित दरे
1	2	3	4	5	6	7	8	9	10	11	12
	सिंघल (पत्रकार) के मकान तक	फौलादपुरा	0020	6600	6800	31500	31500	28500	28500	25500	25500
14	अशोक सिंघल (पत्रकार) के मकान से ढाबा चौक तक	लहसवाडा टाकान	0030 0020	6800 6800	6800 6800	33000 33000	33000 33000	30000 30000	30000 30000	27000 27000	27000 27000
15	जैन इण्टर कॉलेज से ढाबा चौक तक	चाहपारस	0011	8000	8000	19500	19500	16500	16500	13500	13500
16	मनोज जैन के पी०सी०ओ० से आगे मेन बाजार तक	जनकपुरी भुल्लनषाह	0013 0025	8000 8000	8000 8000	21000 81000	21000 81000	18000 78000	18000 78000	15000 75000	15000 75000
17	हनुमान चौक से मित्तरसेन चौक तक	जनकपुरी कायस्थवाडा	0013 0005	6000 8000	8000 8000	27000 24000	27000 24000	24000 21000	24000 21000	21000 18000	21000 18000
18	जी०टी० रोड पर जीतगिरी मन्दिर से शिव चौक तक	रविदास मार्ग कायस्थवाडा	0029 0005	8000 8000	8000 8000	21000 24000	21000 24000	18000 21000	18000 21000	15000 18000	15000 18000
19	एम०बी०डी० चौक से पुरानी अनाज मन्डी तक	मन्डी	0027	17500	17500	81000	81000	78000	78000	75000	75000
20	शास्त्री चौक से पुराना तांगा स्टैण्ड तक	पतानपुरा नेचलगढ़	0019 0018	7200 7200	7200 7200	21000 21000	21000 21000	18000 18000	18000 18000	15000 15000	15000 15000
21	जी०टी० रोड पर डा० घूम सिंह की कोठी से शिव चौक तक	कायस्थवाडा	0005	8000	8000	24000	24000	21000	21000	18000	18000

उप निवन्धक
देवन्द

सहस्रीलदार

क्र० सं०	रोड सेगमेंट का नाम कहां से कहां तक	मौहल्ले या राजस्व ग्राम का नाम	प्रारूप-1 में आवंटित किया गया कोड	अक्षक भूमि की प्रतिवर्ग मीटर दरें (रूपये में) वर्तमान दरें	प्रस्तावित दरें	एकल वार्षिक अधिष्ठानो भूमि की प्रतिवर्ग मीटर दरें (रूपये में)					
						दुकान वर्तमान दरें	प्रस्तावित दरें	कार्यालय वर्तमान दरें	प्रस्तावित दरें	गोदाम व अन्य वर्तमान दरें	प्रस्तावित दरें
1	2	3	4	5	6	7	8	9	10	11	12
22	तहसील चौक से ढाल पर ठाकुरद्वारा मन्दिर/ डा० मैथयादास से तहसील ढाल तक	किला	0007	8000	8000	21000	21000	18000	18000	15000	15000
		मोरी तेलियान	00028	8000	8000	21000	21000	18000	18000	15000	15000
23	ढाबा चौक से आर्य समाज मन्दिर तक	दुध्या	0017	6600	8600	21000	21000	18000	18000	15000	15000
24	जी०टी० रोड पर तल्लेडी चुंगी से राणा गैस गोदाम तक	बडजियाउलहक	0021	10800	10800	30000	30000	27000	27000	24000	24000
		सराय कहारान	0033	10800	10800	30000	30000	27000	27000	24000	24000
		सराय मालियान	0034	10800	10000	30000	30000	27000	27000	24000	24000
25	जी०टी० रोड पर तल्लेडी चुंगी से मंगलौर चौकी तक	बाल्मिकी बस्ती	0022	20000	20000	42000	42000	39000	39000	36000	36000
		कायस्थवाडा	0006	20000	20000	42000	42000	39000	39000	36000	36000
26	जी०टी० रोड पर मंगलौर चौकी से डाक बंगले तक	कायस्थवाडा	0006	20000	20000	42000	42000	39000	39000	36000	36000
		रविदास मार्ग	0029	20000	20000	42000	42000	39000	39000	36000	36000
		गुर्जरवाडा	0010	20000	20000	42000	42000	39000	39000	36000	36000
		फौलादपुरा	0020	20000	20000	42000	42000	39000	39000	36000	36000
		लहसवाडा	0030	20000	20000	42000	42000	39000	39000	36000	36000
27	जी०टी० रोड पर डाक बंगले से राजवाहे तक	लहसवाडा	0030	20000	20000	42000	42000	39000	39000	36000	36000
		शिक्षक नगर	0032	29000	20000	42000	42000	39000	39000	36000	36000

उप निबन्धक
देवन्धर

तहसीलदार
द. बन्ध

क्र० सं०	रोड सेगमेंट का नाम कहां से कहां तक	मौहल्ले या राजस्व ग्राम का नाम	प्रारूप-1 में आवंटित किया गया कोड	अक्षक भूमि की प्रतिवर्ग मीटर दरे (रूपये में) वर्तमान दरे	प्रस्तावित दरे	एकल वाणिजिक अधिष्ठानो भूमि की प्रतिवर्ग मीटर दरे (रूपये में)					
						दुकान वर्तमान दरे	प्रस्तावित दरे	कार्यालय वर्तमान दरे	प्रस्तावित दरे	गोदाम व अन्य वर्तमान दरे	प्रस्तावित दरे
1	2	3	4	5	6	7	8	9	10	11	12
		नूरपुर अन्दर हदूद	1006	20000	28000	42800	42008	39000	39000	36000	36800
		नूरपुर बैरून हदूद	1021	20000	28800	42800	42000	39088	39088	36000	36088
28	देवबन्द-मकबरा रोड पर जी०टी० रोड से मकबरा पुलिस चौकी तक	देवबन्द पट 1 अन्दर हदूद	1003	6600	6600	21000	21000	18000	18000	15000	15000
29	देवबन्द-करन्जाली रोड पर जी०टी० रोड से मदनी बैंकट हॉल तक	बडजियाउलहक	0021	6688	6600	24808	24000	21888	21800	18008	18888
30	देवबन्द-कुटी रोड पर जी०टी० रोड से अम्बेडकर छात्रावास तक	गुर्जरवाडा	8818	6608	6600	38008	30000	27008	27800	24000	24008
		देवबन्द पट 1 अन्दर हदूद	1003	6600	6600	30000	30000	27000	27000	24000	24000
31	देवबन्द-लालवाला रोड जी०टी० रोड से राजबाहे तक	चकरामवाडी अन्दर हदूद	1001	8000	8000	21000	21000	18000	18000	15000	15000

उप निबन्धक
देवबन्द

तहसीलदार
देवबन्द


क्र० सं०	रोड सेगमेंट का नाम कहां से कहां तक	मौहल्ले या राजस्व ग्राम का नाम	प्रारूप-1 में आवंटित किया गया कोड	अकृषक भूमि की प्रतिवर्ग मीटर दरे (रूपये में) वर्तमान दरे	प्रस्तावित दरे	एकल वाणिजिक अधिष्ठानो भूमि की प्रतिवर्ग मीटर दरे (रूपये में)					
						दुकान वर्तमान दरे	प्रस्तावित दरे	कार्यालय वर्तमान दरे	प्रस्तावित दरे	गोदाम व अन्य वर्तमान दरे	प्रस्तावित दरे
1	2	3	4	5	6	7	8	9	10	11	12
32	रणखण्डी रेलवे फाटक से अम्बैहटा शेखा रोड पर रणखण्डी पुलिस चौकी तक	नूरपुर अन्दर हदूद	1006	6000	6000	15000	15000	12000	12000	9000	9000
33	सांपला रोड पर ठा० श्यामकुमार के बैकट हॉल से आगे बिजली घर तक	देवबन्द पट्ट 1 बैरून हदूद	1616	8500	8500	21000	21006	18000	18000	15000	15000
34	जी०टी० रोड पर राणा गैस गोदाम से जामिया तिब्बिया कॉलेज तक	देवबन्द पट्ट 2 बैरून हदूद	1017	11000	11000	27000	27000	24000	24000	21000	21000
35	जी० टी० रोड पर राजबाहे से मन्डी समिति तक	नूरपुर बैरून हदूद	1021	20000	20000	42000	42000	39060	39006	36006	36006
36	जी०टी० रोड पर मन्डी समिति से सैनपुर तक	नूरपुर बैरून हदूद	1021	12500	12500	27600	27000	24000	24000	21000	21006
		ग्राम शाहजादपुर चर्फ सैनपुर	1022	12500	12500	27000	27000	24000	24000	21000	21000
		धनकरपुर	1026	12500	12500	27600	27000	24000	24000	21000	21000

उप निदेशक
देवरूढ़

तहसीलदार
देवरूढ़

क्र० सं०	रोड सेगमेंट का नाम कहां से कहां तक	मौहल्ले या राजस्व ग्राम का नाम	प्रारूप-1 में आवंटित किया गया कोड	अकृषक भूमि की प्रतिवर्ग मीटर दरे (रूपये में) वर्तमान दरे	प्रस्तावित दरे	एकल वाणिजिक अधिष्ठानो भूमि की प्रतिवर्ग मीटर दरे (रूपये में)					
						दुकान वर्तमान दरे	प्रस्तावित दरे	कार्यालय वर्तमान दरे	प्रस्तावित दरे	गोदाम व अन्य वर्तमान दरे	प्रस्तावित दरे
1	2	3	4	5	6	7	8	9	10	11	12
37	भायला फाटक से आगे लबकरी-भायला रोड पर देवबन्द की सीमाओं तक	देवबन्द पद 1 बैरून हदूद	1016	6000	6000	21000	21000	18000	18000	15000	15000
38	देवबन्द-मकबरा रोड पर जी०टी० रोड से मकबरा पुलिस चौकी तक	देवबन्द पद 1 बैरून हदूद	1016	6600	6600	21000	21000	18000	18000	15000	15000
39	देवबन्द-करन्जाली रोड पर मदनी बैंकट हॉल से आगे मेडिकल कॉलेज तक	देवबन्द पद 2 बैरून हदूद	1017	6600	6600	21000	21000	18000	18000	15000	15000
40	देवबन्द-मंगलौर रोड पर शिव मन्दिर से ग्राम हाशिमपुरा तक	देवबन्द पद 1 बैरून हदूद	1016	12400	12400	21000	21000	18000	18000	15000	15000
41	देवबन्द-कुटी रोड पर अम्बेडकर छात्रावास से कुटी तक	देवबन्द पद 2 बैरून हदूद	1017	6600	6600	27000	27000	24000	24000	21000	21000
42	देवबन्द-लालवाला रोड पर राजबाहे से आगे ग्राम लालवाला तक	चकरामबाडी बैरून हदूद	1013	6000	6000	18000	18000	15000	15000	12000	12000
		देवबन्द पद 1 बैरून हदूद	1018	6000	6000	18000	18000	15000	15000	12000	12000

उप निबन्धक
देवबन्द


तहसीलदार
देवबन्द

क्र० सं०	रोड सेगमेंट का नाम कहां से कहां तक	मौहल्ले या राजस्व ग्राम का नाम	प्रारूप-1 में आवंटित किया गया कोड	अकृषक भूमि की प्रतिवर्ग मीटर दरे (रूपये में) वर्तमान दरे	प्रस्तावित दरे	एकल वाणिजिक अधिष्ठानो भूमि की प्रतिवर्ग मीटर दरे (रूपये में)					
						दुकान वर्तमान दरे	प्रस्तावित दरे	कार्यालय वर्तमान दरे	प्रस्तावित दरे	गोदाम व अन्य वर्तमान दरे	प्रस्तावित दरे
1	2	3	4	5	6	7	8	9	10	11	12
43	ईदगाह से कासिमपुरा फाटक तक	देवबन्द पद 1 बैरुन हदूद	1016	6000	6000	18000	18000	15000	15000	12000	12000
44	रणखण्डी रेलवे फाटक से अम्बेहटा शेखा रोड पर रणखण्डी पुलिस चौकी तक	नूरपुर बैरुन हदूद	1021	6000	6000	16000	18000	15000	15000	12008	12000
45	इमलिया रोड पर नूरपुर की सीमा तक	नूरपुर बैरुन हदूद	1021	6000	6000	18000	18000	15006	15000	12080	12000
46	शुगर मिल चौक से रणखण्डी रोड पर राजबाहे तक	नूरपुर बैरुन हदूद	1021	6000	6000	12000	12000	9000	9000	6000	6000
		ग्राम अमरुपुर	1808	6000	6006	12000	12000	9000	9000	6000	6000
47	ब्लाक चौराहे से स्वामी विवेकानन्द पब्लिक स्कूल तक	रामदासपुर उर्फ नागल	1214	7000	7800	28500	28600	25500	25500	22680	22500
48	स्वामी विवेकानन्द पब्लिक स्कूल से थाना (मन्दिर) तक	रामदासपुर उर्फ नागल	1214	7000	7000	28500	28500	25500	25500	22500	22500
49	थाना (मन्दिर) से शिव चौक तिराहे तक	बदेडी कोली	1163	7300	7300	30000	30000	27000	27000	24000	24000

उप निबन्धक
देवबन्द

तहसीलदार
देवबन्द

क्र० सं०	रोड सेगमेंट का नाम कहां से कहां तक	मीहल्ले या राजस्व ग्राम का नाम	प्रारूप-1 में आवंटित किया गया कोड	अकृषक भूमि की प्रतिवर्ग मीटर दरे (रूपये में) वर्तमान दरे	प्रस्तावित दरे	एकल वाणिज्यिक अधिष्ठानो भूमि की प्रतिवर्ग मीटर दरे (रूपये में)					
						दुकान वर्तमान दरे	प्रस्तावित दरे	कार्यालय वर्तमान दरे	प्रस्तावित दरे	गोदाम व अन्य वर्तमान दरे	प्रस्तावित दरे
1	2	3	4	5	6	7	8	9	10	11	12
50	शिव चौक तिराहे से ताजपुर मार्ग तक	बढ़ेडी कोली	1163	7000	7008	30008	38800	27800	27800	24800	24800
51	ताजपुर गांव मार्ग से जी०टी० रोड तक	बढ़ेडी कोली	1163	6200	6200	28500	28500	25500	25500	22500	22500
52	नागल बस स्टैण्ड से देवबन्द की ओर पेट्रोल पंप तक	बढ़ेडी कोली	1163	8700	8700	39000	39000	36000	36000	33000	33000
		मीरपुर मोहनपुर	1198	8788	8708	39000	39008	36000	36000	33000	33000
53	नागल बस स्टैण्ड से सहारनपुर की ओर कैनरा बैंक तक	रामदासपुर उर्फ नागल	1214	0700	8788	42000	42080	39088	39088	36088	36000
		मीरपुर मोहनपुर	1100	8700	8700	42000	42000	39000	39000	36000	36000
54	कैनरा बैंक से ब्लाक चौराहे तक	रामदासपुर उर्फ नागल	1214	8700	8700	42000	42000	39000	39000	36000	36000
55	ब्लाक चौराहे से सहारनपुर मार्ग की ओर फतेहपुर कलां मार्ग तक	रामदासपुर उर्फ नागल	1214	8000	8008	31500	31508	28500	28500	25500	25500
56	नागल बस स्टैण्ड से (रिलवे स्टेशन रोड) सोमवाल नर्सिंग होम तक	मीरपुर मोहनपुर	1198	8008	8000	36000	38000	33000	33000	30000	30000
57	सोमवाल नर्सिंग होम से रेलवे स्टेशन तक	मीरपुर मोहनपुर	1198	8000	6000	36000	36000	33000	33000	30000	30000

उप निबन्धक
देवबन्द

तहसीलदार
देवबन्द

क्र० सं०	रोड सेगमेंट का नाम कहां से कहां तक	मौहल्ले या राजस्व ग्राम का नाम	प्रारूप-1 में आवंटित किया गया कोड	अक्षक भूमि की प्रतिवर्ग मीटर दरे (रूपये में) वर्तमान दरे	प्रस्तावित दरे	एकल वाणिज्यिक अधिष्ठानो भूमि की प्रतिवर्ग मीटर दरे (रूपये में)					
						दुकान वर्तमान दरे	प्रस्तावित दरे	कार्यालय वर्तमान दरे	प्रस्तावित दरे	गोदाम व अन्य वर्तमान दरे	प्रस्तावित दरे
1	2	3	4	5	6	7	8	9	10	11	12
58	रेलवे स्टेशन से रेलवे क्रासिंग तक	रामदासपुर उर्फ नागल	1214	4800	4800	18000	18000	15000	15000	12000	12000
		मीरपुर मोहनपुर	1198	4800	4800	18000	18000	16000	15000	12000	12000
59	जी०टी० रोड से (पेट्रोल पंप से) पाण्डौली मार्ग पर चौ० कलीराम डिग्री कॉलेज तक	रामदासपुर उर्फ नागल	1214	6800	6800	25500	25500	22500	22500	19500	19500
		मीरपुर मोहनपुर	1198	6800	6800	25500	25500	22500	22500	19500	19500
60	चौ० कलीराम डिग्री कॉलेज से रेलवे क्रासिंग तक	रामदासपुर उर्फ नागल	1214	4000	4000	13500	13500	10500	10500	7500	7500
		मीरपुर मोहनपुर	1198	4000	4000	13500	13500	10500	10500	7500	7500
81	ब्लाक नागल टपरी रोड पर गैस गोदाम तक	रामदासपुर उर्फ नागल	1214	7000	7000	25500	25500	22500	22500	19500	19500

उप निबन्धक
देवबन्द

तहसीलदार
देवबन्द

प्राकृत-1 में आवंटित किन्ना मवा सी- कोड	मौजदस्ते या राजस्व प्राप्त का नाम	शेरी/नगरीय- /कर्म नगरीय-/काम मि-	असूचक भूमि की अनुसूच दर प्रति वर्ग मी (कमरे में)						एकस शान्तिष्ठीक अधिकारानो भूमि की भूमि की दर प्रति वर्ग मी (कमरे में)						राजस्व प्राप्त में सूचक भूमि की दर प्रति हेक्टेयर (शाक कमरे में)								
			08 मीटर तक चौड़े रास्ते पर वर्तमान दरें		प्रस्तावित दरें		08 मीटर से अधिक 15 मीटर तक चौड़े रास्ते पर वर्तमान दरें		प्रस्तावित दरें		15 मीटर से अधिक चौड़े रास्ते पर वर्तमान दरें		प्रस्तावित दरें		सड़क पर स्थित भूमि		सामान्य भूमि वर्तमान दरें	प्रस्तावित दरें					
			वृत्त/अर्धवृत्त/त्रिकोण/अन्य	प्रस्तावित दरें	वृत्त/अर्धवृत्त/त्रिकोण/अन्य	प्रस्तावित दरें	वृत्त/अर्धवृत्त/त्रिकोण/अन्य	प्रस्तावित दरें	वृत्त/अर्धवृत्त/त्रिकोण/अन्य	प्रस्तावित दरें	वृत्त/अर्धवृत्त/त्रिकोण/अन्य	प्रस्तावित दरें	वृत्त/अर्धवृत्त/त्रिकोण/अन्य	प्रस्तावित दरें	वृत्त/अर्धवृत्त/त्रिकोण/अन्य	प्रस्तावित दरें	वृत्त/अर्धवृत्त/त्रिकोण/अन्य	प्रस्तावित दरें					
1	2	3	4	5	6	7	8	9	10	11	12	13	14	15	16	17	18	19	20	21	22	23	
1003	देवबन्द मजरा पट्टा 1 अ०ह० जैक०प० (अहमद कॉलोनी)	नगरीय	4300	4300	5300	5300			15000	15000	12000	12000	9000	9000									
1008	देवबन्द मजरा पट्टा 1 अ०ह० जैक०प० (शेख कॉलोनी)	नगरीय	4300	4300	5300	5300			21000	21000	18000	19000	15000	15000									
1008	देवबन्द मजरा अ०ह०	नगरीय			5300	5300	5800	5800	15800	15000	12000	12000	8000	9000	200	200	180	180	160	160	155	155	
1004	देवबन्द मजरा पट्टा अ०ह०जैक०प०	नगरीय			5300	5300	5800	5800	15000	15000	12000	12000	8000	9000	200	200	180	180	160	160	155	155	
1015	देवबन्द खालसा अ०ह०	कर्म-नगरीय			4200	4200	4800	4800	19000	19000	12000	12000	9000	9000	130	130	119	110	85	85	65	65	
1016	देवबन्द मजरा पट्टा अ०ह०	कर्म-नगरीय			4200	4200	4800	4800	15000	15000	12000	12000	8000	9000	130	130	110	110	85	85	65	65	
1016	देवबन्द मजरा पट्टा अ०ह० (शाहरे टैप्यब)	कर्म-नगरीय	4300	4200	4800	4800			21000	21000	18000	18000	15000	15000									
1018	देवबन्द मजरा पट्टा अ०ह० (शौचाल हिन्द कॉलोनी)	कर्म-नगरीय	4300	4200	4800	4800			21000	21000	18000	18000	15000	15000									
1018	देवबन्द मजरा पट्टा अ०ह० (मुमताजी कॉलोनी)	कर्म-नगरीय	4200	4200	4800	4800			21000	21000	18000	18000	15000	15000									
1018	देवबन्द मजरा पट्टा अ०ह० (रीशन कॉलोनी)	कर्म-नगरीय	4200	4200	4800	4800			21000	21000	18000	18000	15800	15000									
1018	देवबन्द मजरा पट्टा अ०ह० (सीयद कॉलोनी)	कर्म-नगरीय	4200	4200	4800	4800			21000	21000	19000	19000	15000	15000									
1018	देवबन्द मजरा पट्टा अ०ह० (बांद कॉलोनी)	कर्म-नगरीय	4200	4200	4800	4800			21000	21000	18000	18000	15800	15800									
1018	देवबन्द बैरुन हद्द (पश्चिम विहारकालोनी)	कर्म-नगरीय		4200		4800				21000		19000		15800									
1018	देवबन्द बैरुन हद्द (हसन कालोनी)	कर्म-नगरीय		4200		4800				21000		19000		15000									

उप-निर्देशक
देवबन्द

तहसीलदार
देवबन्द

क्र.सं-1 में जांचित किया गया श्री- कोड	मंडलों का नाम प्रान का नाम	शेरी/नगरीय /अर्ब नगरीय-/ग्राम श्री-	अल्पक भूमि की न्यूनतम दर प्रति वर्ग मीटर (रुपये में)						एकम वाणिज्यिक जमिंदारी भूमि की दरें प्रति वर्ग मीटर (रुपये में)						एकसय जामों में अल्प भूमि की दरें प्रति हेक्टेयर (सब्स करमें में)							
			08 मीटर तक चौड़े रास्ते पर वर्तमान दरें		08 मीटर से अधिक 16 मीटर तक चौड़े रास्ते पर वर्तमान दरें		16 मीटर से अधिक चौड़े रास्ते पर वर्तमान दरें		पुनः वर्तमान दरें	प्रस्तावित दरें	वर्तमान वर्तमान दरें	प्रस्तावित दरें	केएम व अर्ब वर्तमान दरें	प्रस्तावित दरें	अर्ब/नगरीय वर्तमान दरें	प्रस्तावित दरें	वर्तमान वर्तमान दरें	प्रस्तावित दरें	अर्ब/ अर्ब/ केएम व अर्ब वर्तमान दरें	प्रस्तावित दरें	सामान्य भूमि वर्तमान दरें	प्रस्तावित दरें
			4	5	6	7	8	9	10	11	12	13	14	15	16	17	18	19	20	21	22	23
1016	देवबन्द बैरुन हद्द (रहमत कालोनी) (1, 2, 3)श्री	अर्ब- नगरीय	-	4200	-	4600	-	-	21000	-	18000	-	15000	-	-	-	-	-	-	-	-	-
1016	देवबन्द बैरुन हद्द (करीम स्टेट कालोनी)	अर्ब- नगरीय	-	4200	-	4600	-	-	21000	-	18000	-	15000	-	-	-	-	-	-	-	-	-
1016	देवबन्द बैरुन हद्द (हुसीन कालोनी)	अर्ब- नगरीय	-	4200	-	4600	-	-	21000	-	18000	-	15000	-	-	-	-	-	-	-	-	-
1016	देवबन्द बैरुन हद्द (सना कालोनी)	अर्ब- नगरीय	-	4200	-	4600	-	-	21000	-	18000	-	15000	-	-	-	-	-	-	-	-	-
1016	देवबन्द बैरुन हद्द (मुलिस्ताने तैय्यब)	अर्ब- नगरीय	-	4200	-	4600	-	-	21000	-	18000	-	15000	-	-	-	-	-	-	-	-	-
1016	देवबन्द बैरुन हद्द (मुलिस्ताने खालिद)	अर्ब- नगरीय	-	4200	-	4600	-	-	21000	-	18000	-	15000	-	-	-	-	-	-	-	-	-
1016	देवबन्द बैरुन हद्द (हबीब कालोनी)	अर्ब- नगरीय	-	4200	-	4600	-	-	21000	-	18000	-	15000	-	-	-	-	-	-	-	-	-
1016	देवबन्द बैरुन हद्द (मरगुब कालोनी)	अर्ब- नगरीय	-	4200	-	4600	-	-	21000	-	18000	-	15000	-	-	-	-	-	-	-	-	-
1016	देवबन्द बैरुन हद्द (आकिल कालोनी)	अर्ब- नगरीय	-	4200	-	4600	-	-	21000	-	18000	-	15000	-	-	-	-	-	-	-	-	-
1016	देवबन्द बैरुन हद्द (कासमी कालोनी)	अर्ब- नगरीय	-	4200	-	4600	-	-	21000	-	18000	-	15000	-	-	-	-	-	-	-	-	-
1016	देवबन्द बैरुन हद्द (अनवर शाह कालोनी)	अर्ब- नगरीय	-	4200	-	4600	-	-	21000	-	18000	-	15000	-	-	-	-	-	-	-	-	-

उप निदेशक
देवबन्द

तहसीलदार
देवबन्द

क्रमांक-1 में आवंटित बिना गवारी- कोड	मौजदारी या राजस्व का नाम	सेवा/नगरपालिका/ग्राम	अव्यक्त भूमि की ग्यूनरन दर प्रति वर्ग मीटर (कमरे में)						एकल बाणिज्यिक अधिकांश भूमि की भूमि की दर प्रति वर्ग मीटर (कमरे में)						राजस्व कानून में व्यक्त भूमि की दर प्रति हेक्टेयर (माफ़ कमरे में)							
			06 मीटर तक चौड़े रास्ते पर वर्तमान दर		06 मीटर से अधिक 16 मीटर तक चौड़े रास्ते पर वर्तमान दर		16 मीटर से अधिक चौड़े रास्ते पर वर्तमान दर		पुनर्गठन दर		अव्यक्त भूमि पर वर्तमान दर		पंचायत व अन्य अधिकार दर		अव्यक्त/अव्यक्त/अव्यक्त भूमि पर वर्तमान दर		अव्यक्त/अव्यक्त/अव्यक्त भूमि पर वर्तमान दर		अव्यक्त/अव्यक्त/अव्यक्त भूमि पर वर्तमान दर		सामान्य भूमि वर्तमान दर	प्रस्तावित दर
			प्रस्तावित दर	वर्तमान दर	प्रस्तावित दर	वर्तमान दर	प्रस्तावित दर	वर्तमान दर	प्रस्तावित दर	वर्तमान दर	प्रस्तावित दर	वर्तमान दर	प्रस्तावित दर	वर्तमान दर	प्रस्तावित दर	वर्तमान दर	प्रस्तावित दर	वर्तमान दर				
1	2	3	4	5	6	7	8	9	10	11	12	13	14	15	16	17	18	19	20	21	22	23
1016	देवबन्द बैरुन हट्ट (शैखुल इस्लाम कालोनी)	नगरपालिका	-	4200	-	4600	-	-	-	21000	-	18000	-	15000	-	-	-	-	-	-	-	-
1018	देवबन्द बैरुन हट्ट (इकीमुल इस्लाम कालोनी)	नगरपालिका	-	4200	-	4600	-	-	-	21000	-	18000	-	15000	-	-	-	-	-	-	-	-
1017	देवबन्द बहकन हट्ट	नगरपालिका	-	4000	4200	4200	4800	4800	15000	15000	12000	12000	8000	9000	130	130	110	110	85	85	62	62
1016	देवबन्द पट 1 का 1 बग़	नगरपालिका	-	4000	4200	4200	4800	4800	15000	15000	12000	12000	9000	9000	130	130	110	110	85	85	62	62
1018	देवबन्द मजरा पट 1 का 2 बग़	नगरपालिका	-	4000	4200	4800	4800	4800	15000	15000	12000	18000	9000	9000	130	130	110	110	85	85	62	62
1015	देवबन्द खालसा बैरुनहट्ट (शशिनागर/ हरिनगर)	नगरपालिका	3700	4000	4200	4200	-	-	21000	21000	18000	18000	15000	15000	-	-	-	-	-	-	-	-
1017	देवबन्द मजरा पट बग़ (समपुरी)	नगरपालिका	4800	4200	4800	4800	-	-	21000	21000	18000	19000	15000	15000	-	-	-	-	-	-	-	-
1003	देवबन्द मजरा पट 1 बग़ (दीम मोहम्मद कालोनी)	नगरपालिका	4400	4400	4800	4800	-	-	21000	21000	19000	19000	15000	15000	-	-	-	-	-	-	-	-
1016	देवबन्द मजरा पट 1 बग़ (सकील कालोनी)	नगरपालिका	4800	4200	4800	4800	-	-	21000	21000	18000	19000	15000	15000	-	-	-	-	-	-	-	-
1018	देवबन्द मजरा पट 1 बग़ (शारफ़ुद्दीन कालोनी)	नगरपालिका	4200	4200	4800	4800	-	-	21000	21000	18000	18000	15000	15000	-	-	-	-	-	-	-	-
1018	देवबन्द मजरा पट 1 बग़ (बिनुराग बिहार)	नगरपालिका	4200	4200	4800	4800	-	-	15000	15000	12000	12000	9000	8000	-	-	-	-	-	-	-	-
1014	दूनीचन्दपुर	नगरपालिका	-	-	1400	1400	-	-	6000	9000	5000	5000	4800	4800	-	-	82	82	45	45	36	36
1110	दुधली	ग्रामीण	-	-	1400	1400	-	-	6000	6000	5000	5000	4800	4800	-	-	-	-	51	51	36	36
1111	दुगाबाड़ी मलकपुर	ग्रामीण	-	-	1400	1400	-	-	9000	8000	5000	5000	4800	4800	-	-	54	54	45	45	36	36

उप निबंधक
देवबन्द

तहसीलदार
देवबन्द

क्रमांक-1 में आवंटित किया गया सी- कोड	मौजदारी या राजस्व प्राप्त का नाम	श्रेणी/नगरीय/ग्रामीण	अव्यक्त भूमि की ग्यूलेशन दर प्रति वर्ग मीटर (कचरे में)						एकल कार्मिक अधिकारों की भूमि की दर प्रति वर्ग मीटर (कचरे में)						राजस्व प्राप्त में व्यक्त भूमि की दर प्रति हेक्टेयर (कचरे में)							
			08 मीटर तक चौड़े रास्ते पर वर्तमान दरें		08 मीटर से अधिक 15 मीटर तक चौड़े रास्ते पर वर्तमान दरें		15 मीटर से अधिक चौड़े रास्ते पर वर्तमान दरें		दुगुन वर्तमान दरें		प्रस्तावित दरें		कमर्शियल वर्तमान दरें		प्रस्तावित दरें		कमर्शियल वर्तमान दरें		प्रस्तावित दरें		समान्य वर्तमान दरें	प्रस्तावित दरें
			वर्तमान दरें	प्रस्तावित दरें	वर्तमान दरें	प्रस्तावित दरें	वर्तमान दरें	प्रस्तावित दरें	वर्तमान दरें	प्रस्तावित दरें	वर्तमान दरें	प्रस्तावित दरें	वर्तमान दरें	प्रस्तावित दरें	वर्तमान दरें	प्रस्तावित दरें	वर्तमान दरें	प्रस्तावित दरें				
1	2	3	4	5	6	7	8	9	10	11	12	13	14	15	16	17	18	19	20	21	22	23
1112	दूधली मजरा बन्देना कोली	ग्रामीण			1400	1400			6000	6000	5000	5000	4000	4000					45	45	36	36
1113	दुगुवाडा	ग्रामीण			1400	1400			6000	6000	5000	5000	4000	4000					45	45	36	36
1114	दोतलपुर मजरा बन्देना कोली	ग्रामीण			1400	1400			7500	7500	6500	6500	5500	5500					45	45	36	36
1119	दीवालहेडी	ग्रामीण			1500	1500			7500	7500	6500	6500	5500	5500					52	52	36	36
1020	सनकरपुर	ग्रामीण/नगरीय			1400	1400	1600	1600	9000	9000	8000	6000	3000	3000	130	136	116	110	85	85	85	85
1116	धर्मपुर नुर्जर	ग्रामीण			1400	1400			6000	6000	5000	5000	4000	4000					45	45	36	36
1117	धर्मपुर सारायगी	ग्रामीण			1400	1400			21000	21000	18000	18000	15000	15000					45	45	36	36
0018	नेचलगड	नगरीय			5600	5800			65000	62000	62000	60000	59000	58000								
0014	नेचलगड (रामलीला चौक)	नगरीय	14000	14000	18000	18000			81000	80000	76000	76000	75000	73000								
0019	नेचलगड (रामलीला मैदान)	नगरीय	14000	14000	19000	16000			81000	80000	78000	76000	75000	73000								
1006	नूरपुर बन्दर हदूद (सन्त विहार)	नगरीय	5500	5500	6400	6400			15000	15000	12000	12000	9000	9000								
1006	नूरपुर बन्दर हदूद	नगरीय			5300	5300	5800	5800	15000	15000	12000	12000	9000	9000	200	200	180	180	180	160	155	155
1006	नूरपुर बन्दर हदूद (नेहक कॉलोनी)	नगरीय	6500	6500	9500	9500			25500	25500	22500	22500	19500	19500								
1006	नूरपुर बन्दर हदूद (अशोक विहार कॉलोनी)	नगरीय	7000	7000	7500	7500			24000	23000	21000	20000	19000	17000								
1006	नूरपुर बन्दर हदूद (बालाजी विहार कॉलोनी)	नगरीय	7000	7000	7500	7500			24000	23000	21000	20000	19000	17000								
1006	नूरपुर बन्दर हदूद (दीपक विहार कॉलोनी)	नगरीय	7000	7000	7500	7500			24000	23000	21000	20000	19000	17000								
1006	नूरपुर बन्दर हदूद (सन्तनगर कॉलोनी)	नगरीय	9500	9500	18500	19500			30000	30000	27000	27000	24000	24000								

उप निबंधक
बेबन्द

तहसीलदार
देवबन्द

क्र.सं-1 में आवंटित किया गया थी- कोड	पौडरों या राजस्व घात का नाम	केमो/नगरीय/ग्रामीण-/ग्राम- 10-	अनुसूचित भूमि की न्यूनतम दर प्रति वर्ग मी (कमरे में)						एकल वाणिज्यिक अधिकांश भूमि की दरें प्रति वर्ग मी (कमरे में)						राजस्व घातों में अनुसूचित भूमि की दरें प्रति हेक्टेयर (सकल कमरे में)								
			08 मीटर तक चौड़े रास्ते पर वर्तमान दरें		08 मीटर से अधिक 15 मीटर तक चौड़े रास्ते पर वर्तमान दरें		15 मीटर से अधिक चौड़े रास्ते पर वर्तमान दरें		पुष्पक वर्तमान दरें		प्रस्तावित दरें		केमो व ग्रामीण वर्तमान दरें		प्रस्तावित दरें		सड़क पर स्थित भूमि				सामान्य भूमि वर्तमान दरें	प्रस्तावित दरें	
			वर्तमान दरें	प्रस्तावित दरें	वर्तमान दरें	प्रस्तावित दरें	वर्तमान दरें	प्रस्तावित दरें	वर्तमान दरें	प्रस्तावित दरें	वर्तमान दरें	प्रस्तावित दरें	वर्तमान दरें	प्रस्तावित दरें	वर्तमान दरें	प्रस्तावित दरें	वर्तमान दरें	प्रस्तावित दरें	वर्तमान दरें	प्रस्तावित दरें	वर्तमान दरें	प्रस्तावित दरें	
1	2	3	4	5	6	7	8	9	10	11	12	13	14	15	16	17	18	19	20	21	22	23	
1008	नूरपुर अन्दर हद्द (विशेष विहार)	नगरीय	6400	6400	7800	7000			21800	21000	18800	18800	15000	15000									
1008	नूरपुर अन्दर हद्द (एबकोट कॉलोनी)	नगरीय	8500	8500	6500	9500			21000	21000	18000	18000	15800	15800									
1008	नूरपुर अन्दर हद्द (इन्द्रा कॉलोनी)	नगरीय	5800	5800	6800	6800			21000	21000	18000	18000	15000	15800									
1008	नूरपुर अन्दर हद्द (सेद विहार)	नगरीय	6400	6400	6800	6800			21000	21000	18000	18000	15000	15000									
1008	नूरपुर अन्दर हद्द (बलजीत कॉलोनी)	नगरीय	6000	6000	6800	6800			21000	21000	18000	18000	15800	15000									
1008	देवबन्द अन्दर हद्द (कोइसा बस्ती)	नगरीय	4480	4480	5300	5300			15000	15800	12000	12000	9080	9080									
1008	नूरपुर अन्दर हद्द (आदर्श नगर)	ग्रामीण-नगरीय	4800	4800	5300	5300			21000	21000	18000	18000	15800	15000									
1021	नूरपुर बैरुन हद्द	ग्रामीण-नगरीय			4400	4400	4600	4600	15800	15800	12000	12000	8000	8000	130	130	110	110	85	85	85	85	
1021	नूरपुर बैरुन हद्द (मधुर विहार)	ग्रामीण-नगरीय	8000	8000	6800	6800			21000	21000	18000	18000	15800	15000									
1021	नूरपुर बैरुन हद्द (इन्द्रा विहार)	ग्रामीण-नगरीय	4800	4800	5300	5300			21000	21000	18000	16000	15800	15000									
1018	देवबन्द बैरुन हद्द (गणपति विहार)	ग्रामीण-नगरीय	4200	4200	4800	6800			21800	21000	18000	18000	15000	15000									
1021	नूरपुर बैरुन हद्द (जनहित आठ विकास समिति, शिवापुरम)	ग्रामीण-नगरीय	4200	4200	6800	4800			21000	21000	18000	18000	15000	15000									

उप निबन्धक
देवबन्द

तहसीलदार
देवबन्द

शक्र-1 के अर्धवर्षिक विद्यालय की संख्या	शिक्षण का प्रकार	शिक्षण / वर्ष	सकल भूखंड की कुल संख्या एवं क्षेत्रफल (वर्ग मी.)										सकल भूखंडों की कुल संख्या एवं क्षेत्रफल (वर्ग मी.)												
			1	2	3	4	5	6	7	8	9	10	11	12	13	14	15	16	17	18	19	20	21	22	23
1021	न्यूनतम शिक्षण (विशाल कालोनी)	अर्ध-वार्षिक	18000	18000	18000	18000	18000	18000	18000	42000	40000	38000	37000	38000	34000										
1021	न्यूनतम शिक्षण (प्रमाणित नगर कालोनी)	अर्ध-वार्षिक	4400	4400	5000	5000	5000	5000	5000	15000	15000	12000	12000	9000	8000										
1021	न्यूनतम शिक्षण (प्रमाणित कालोनी)	वार्षिक	3700	4000	4400	4400	4400	4400	4400	15000	15000	12000	12000	9000	8000										
1021	न्यूनतम शिक्षण (विशाल कालोनी)	वार्षिक	-	4000	-	4400	4400	-	4400	-	15000	-	12000	-	9000										
1021	न्यूनतम शिक्षण (देवापुरा)	वार्षिक	-	4000	-	4400	4400	-	4400	-	15000	-	12000	-	9000										
1021	न्यूनतम शिक्षण (साहयपुरा)	वार्षिक	-	4800	-	4400	4400	-	4400	-	15000	-	12000	-	9000										
1021	न्यूनतम शिक्षण (साहयपुरा विद्यालय)	वार्षिक	-	4800	-	4400	4400	-	4400	-	15000	-	12000	-	9000										
1021	न्यूनतम शिक्षण (साहयपुरा कालोनी)	वार्षिक	-	4000	-	4400	4400	-	4400	-	15000	-	12000	-	9000										
1021	न्यूनतम शिक्षण (साहयपुरा कालोनी)	वार्षिक	-	4000	-	4400	4400	-	4400	-	15000	-	12000	-	9000										
1021	न्यूनतम शिक्षण (साहयपुरा कालोनी)	वार्षिक	-	4000	-	4400	4400	-	4400	-	15000	-	12000	-	9000										
1118	नगरीय	वार्षिक	1500	1500	1500	1500	1500	1500	1500	4000	8000	5000	5000	4000	4800										

उप निवेदनक देवनाथ

तहसीलदार देवनाथ

क्रमांक-1 के अनुसार विभागीय की-कोड	शौचालय या पार्क/वाण का नाम	शौचालय/वाण-7	50 शौचालय/वाण की संख्या	शौचालय/वाण की संख्या (वर्ष के अनुसार)					कुल संख्या	वर्ष के अनुसार	वर्ष के अनुसार	वर्ष के अनुसार	वर्ष के अनुसार	वर्ष के अनुसार	वर्ष के अनुसार	वर्ष के अनुसार	वर्ष के अनुसार	वर्ष के अनुसार	वर्ष के अनुसार	वर्ष के अनुसार	वर्ष के अनुसार	वर्ष के अनुसार	
				1	2	3	4	5															
				6	7	8	9	10															
1	शौचालय																						
1167	शौचालय	शौचालय																					
1168	शौचालय	शौचालय																					
1169	शौचालय	शौचालय																					
1170	शौचालय	शौचालय																					
1181	शौचालय	शौचालय																					
1182	शौचालय	शौचालय																					
1183	शौचालय	शौचालय																					
1184	शौचालय	शौचालय																					
1185	शौचालय	शौचालय																					
1186	शौचालय	शौचालय																					
1187	शौचालय	शौचालय																					
1188	शौचालय	शौचालय																					
1189	शौचालय	शौचालय																					
1190	शौचालय	शौचालय																					
1191	शौचालय	शौचालय																					
1192	शौचालय	शौचालय																					
1193	शौचालय	शौचालय																					
1194	शौचालय	शौचालय																					
1195	शौचालय	शौचालय																					
1196	शौचालय	शौचालय																					
1197	शौचालय	शौचालय																					
1198	शौचालय	शौचालय																					
1199	शौचालय	शौचालय																					
1200	शौचालय	शौचालय																					
1201	शौचालय	शौचालय																					
1202	शौचालय	शौचालय																					
1203	शौचालय	शौचालय																					
1204	शौचालय	शौचालय																					
1205	शौचालय	शौचालय																					
1206	शौचालय	शौचालय																					
1207	शौचालय	शौचालय																					
1208	शौचालय	शौचालय																					
1209	शौचालय	शौचालय																					
1210	शौचालय	शौचालय																					
1211	शौचालय	शौचालय																					
1212	शौचालय	शौचालय																					
1213	शौचालय	शौचालय																					
1214	शौचालय	शौचालय																					
1215	शौचालय	शौचालय																					
1216	शौचालय	शौचालय																					
1217	शौचालय	शौचालय																					
1218	शौचालय	शौचालय																					



उप निदेशक

देवनागरी

देवनागरी

देवनागरी

क्रमांक-1 के अंतर्गत विभागात्मक योजना के क्रमांक	विभाग या उपविभाग का नाम	श्रेणी/प्रकार-1/2	08 शीकाव के अंतर्गत प्रस्तावित व्यय	08 शीकाव के अंतर्गत प्रस्तावित व्यय	15 शीकाव के अंतर्गत प्रस्तावित व्यय	15 शीकाव के अंतर्गत प्रस्तावित व्यय	एक शीकाव के अंतर्गत प्रस्तावित व्यय के विवरण (रुपये में)										एक शीकाव के अंतर्गत प्रस्तावित व्यय के विवरण (रुपये में)									
							10	11	12	13	14	15	16	17	18	19	20	21	22	23						
1	युवाश्रमिक																									
1236	युवाश्रमिक	श्री/श्री/श्री																								
1237	युवाश्रमिक	श्री/श्री/श्री																								
1238	युवाश्रमिक	श्री/श्री/श्री																								
1239	युवाश्रमिक	श्री/श्री/श्री																								
1240	युवाश्रमिक	श्री/श्री/श्री																								
1241	युवाश्रमिक	श्री/श्री/श्री																								
1242	युवाश्रमिक	श्री/श्री/श्री																								
1243	युवाश्रमिक	श्री/श्री/श्री																								
1244	युवाश्रमिक	श्री/श्री/श्री																								
1245	युवाश्रमिक	श्री/श्री/श्री																								
1246	युवाश्रमिक	श्री/श्री/श्री																								
1247	युवाश्रमिक	श्री/श्री/श्री																								
1248	युवाश्रमिक	श्री/श्री/श्री																								


 P. P. Singh
 Director

 P. P. Singh
 Director