

कार्यालय उप-निबन्धक
रामपुर मनिहारान
जनपद सहारनपुर

प्रस्तावित सर्किल
दर सूची

वर्ष 2017-18

भाग-02

प्रारूप-2

उप जिला रामपुर मनिहारान जिला सहारनपुर के अधीन विभिन्न भागों (नगरीय अर्धनगरीय तथा ग्रामीण क्षेत्र) में वर्णानुक्रम में अकृषक भूमि की दरें प्रति वर्गमीटर (बेसिक वैल्यू)

नगरीय, अर्धनगरीय तथा ग्रामीण में वर्णानुक्रम में अकृषक भूमि की दरें प्रति वर्गमीटर (बेसिक वैल्यू)

सोफ्टवेयर में आवंटित किया गया सी कोड	मौहल्ले या राजस्व ग्राम का नाम	परगना या वार्ड या हल्का का नाम	नगरीय अर्धनगरीय तथा ग्रामीण	अकृषक भूमि की दरें प्रति वर्गमीटर	
				8 मीटर चौड़े रास्ते तक	
1018	आजमपुर ग0 मदेनूकी	रामपुर (101)	ग्रामीण	1650	1650
1019	आजमपुर मजबता	रामपुर (101)	ग्रामीण	1050	1050
1020	आभा	रामपुर (101)	ग्रामीण	1050	1050
1021	आतेपुर	रामपुर (101)	ग्रामीण	1050	1050
1022	ओलरा	रामपुर (101)	ग्रामीण	1050	1050
1023	इन्द्रावली कल्याणपुर	रामपुर (101)	ग्रामीण	1050	1050
0001	इकराम	इकराम वार्ड नं0 1, 3, 12, 14 न0पं0 रामपुर मनि0	अर्धनगरीय	4200	4200
1024	उमरी कंला	रामपुर (101)	ग्रामीण	1650	1650
1025	उमरी खुर्द	रामपुर (101)	ग्रामीण	1650	1650
1026	उमरी मजबता	देवबन्द (102)	ग्रामीण	1050	1050
1027	उमाही कंला	रामपुर (101)	ग्रामीण	1650	1650
1028	उमाही राजपूत	रामपुर (101)	ग्रामीण	1050	1050
1029	कचराई	रामपुर (101)	ग्रामीण	1650	1650

सब-रजिस्ट्रार
रामपुर मनिहारान, सहारनपुर

तहसीलदार
रामपुर मनिहारान

भाग-02

प्रारूप-2

उप जिला रामपुर मनिहारान जिला सहारनपुर के अधीन विभिन्न भागों (नगरीय अर्द्धनगरीय तथा ग्रामीण क्षेत्र) में वर्णानुक्रम में अकृषक भूमि की दरें प्रति वर्गमीटर (बेसिक वैल्यू)

नगरीय, अर्द्धनगरीय तथा ग्रामीण में वर्णानुक्रम में अकृषक भूमि की दरें प्रति वर्गमीटर (बेसिक वैल्यू)

सोफ्टवेयर में आवंटित किया गया वी कोड	मौहल्ले या राजस्व ग्राम का नाम	परगना या वार्ड या हल्का का नाम	नगरीय अर्द्धनगरीय तथा ग्रामीण	अकृषक भूमि की दरें प्रति वर्गमीटर	
				8 मीटर चौड़े रास्ते तक	
1030	कन्जौली	रामपुर (101)	ग्रामीण	1650	1650
1031	कमालपुर बकडौली	रामपुर (101)	ग्रामीण	1800	1800
1032	कल्लनहेडी	देवबन्द (102)	ग्रामीण	1050	1050
1033	कल्लरपुर गुर्जर	रामपुर (101)	ग्रामीण	1050	1050
1034	कल्लरपुर राजपूत	रामपुर (101)	ग्रामीण	1650	1650
1035	कुआखेडा	रामपुर (101)	ग्रामीण	1650	1650
1036	कुतबा	नागल (103)	ग्रामीण	1650	1650
1037	कुराली	रामपुर (101)	ग्रामीण	1050	1050
1038	कातला	रामपुर (101)	ग्रामीण	1050	1050
1039	कालाहेडी	रामपुर (101)	ग्रामीण	1650	1650
1040	काशीपुर	रामपुर (101)	ग्रामीण	1650	1650
0002	काजियान	काजियान वार्ड नं० 4, 15 न.पं. रामपुर मनि०	अर्द्धनगरीय	4200	4200


मुख्य-सचिव



रामपुर मनिहारान, सहारनपुर

तहसीलदार
रामपुर मनिहारान

आवेदन संख्या
1000/2019

आयुक्त, अखिल भारतीय

आयुक्त, अखिल भारतीय

क्र.सं.	विवरण	प्रमाण	मूल्य	कुल मूल्य
0019	छत्ता	बाई नं. 9, 13	अखिल भारतीय	4400
1059	छत्ता	रामपुर (101)	राज्य	1050
1058	बाई	रामपुर (101)	राज्य	1800
1057	बैठक	रामपुर (101)	राज्य	1050
1056	विद्युत 310	देवना (102)	राज्य	1050
1055	विद्युत 310	देवना (102)	राज्य	1050
1054	बाई	रामपुर (101)	राज्य	1050
0018	बाइक/बाई कोट	बाइक नं. 6, 7	अखिल भारतीय	4400
1053	बाइक	रामपुर (101)	राज्य	1050
1052	बाइक काबल	रामपुर (101)	राज्य	1050
1051	बाइक साइडपुअर	रामपुर (101)	राज्य	1050
1050	बाइक मजबूत	देवना (102)	राज्य	1650
1049	बाइक	रामपुर (101)	राज्य	1650
आवेदन क्रमांक		नाम	अखिल भारतीय	6 मीटर चौड़े बाइक का
आवेदन क्रमांक		पता	अखिल भारतीय	राज्य

नाम, अखिल भारतीय सेवा राज्य में वर्गीकरण में अक्षयक मॉडल को दूर प्रति वर्गीकरण (वैश्विक वेब)

(वैश्विक वेब)

वर्गीकरण में अक्षयक मॉडल को दूर प्रति वर्गीकरण

उप विभागाध्यक्ष महाराष्ट्र विभागाध्यक्ष के अखिल भारतीय विभागाध्यक्ष (नाम अखिल भारतीय सेवा राज्य में) में

पृष्ठ-2

पृष्ठ-02

परीक्षा
परीक्षा केंद्र

परीक्षा केंद्र
परीक्षा केंद्र

1084	दादनाथ	रामपुर (101)	ग्रामीण	1050	1050
1083	रविभाद्र	रामपुर (101)	ग्रामीण	4000	4000
1082	बलदेवी	रामपुर (101)	ग्रामीण	1650	1650
0006	दरबारा कला	दरबारा कला बिल्डिंग नं० 9	अर्द्धनगरीय	4200	4200
1081	हरनाथ	रामपुर (101)	ग्रामीण	1650	1650
1080	लिनका रेनाराव	रामपुर (101)	ग्रामीण	1650	1650
1079	पुरमलखड़ी	रामपुर (101)	ग्रामीण	1650	1650
1078	बाकादवी	रामपुर (101)	ग्रामीण	1050	1050
1077	हेरी	रामपुर (101)	ग्रामीण	1050	1050
1076	डकरावर खूँ	रामपुर (101)	ग्रामीण	1050	1050
1075	डकरावर कला	रामपुर (101)	ग्रामीण	1050	1050
1074	उसका	रामपुर (101)	ग्रामीण	3200	3200
1073	टिकील	रामपुर (101)	ग्रामीण	1650	1650
				श्रीदत्त या राजाराम प्रेम का नाम	श्रीदत्त कि या या श्री कोड
			परमाणा या बाई या डकरा का नाम		
			नाम	अर्द्धनगरीय तथा	ग्रामीण
			अक्षयक शक्ति की दूर प्रति	वर्गीकरण	
			0 मीटर बाई राखी तक		

भागा-02
 प्राकण-2
 उष जिना रामपुर महाविद्यालय जिना सहायनगर के अधीन विभिन्न भागों (नगरीय अर्द्धनगरीय तथा ग्रामीण क्षेत्र) में
 वर्गीकरण में अक्षयक शक्ति की दूर प्रति वर्गीकरण
 (बहिष्कृत क्षेत्र)
 नगरीय, अर्द्धनगरीय तथा ग्रामीण में वर्गीकरण में अक्षयक शक्ति की दूर प्रति वर्गीकरण (बहिष्कृत क्षेत्र)

भाग-02

प्रारूप-2

उप जिला रामपुर मनिहारान जिला सहारनपुर के अधीन विभिन्न भागों (नगरीय अर्धनगरीय तथा ग्रामीण क्षेत्र) में वर्णानुक्रम में अकृषक भूमि की दरें प्रति वर्गमीटर (बेसिक वेल्यू)

नगरीय, अर्धनगरीय तथा ग्रामीण में वर्णानुक्रम में अकृषक भूमि की दरें प्रति वर्गमीटर (बेसिक वेल्यू)

सॉफ्टवेयर में आवंटित किया गया वी कोड	मौहल्ले या राजस्व ग्राम का नाम	परगना या वार्ड या हल्का का नाम	नगरीय अर्धनगरीय तथा ग्रामीण	अकृषक भूमि की दरें प्रति वर्गमीटर	
				6 मीटर चौड़े रास्ते तक	
1085	दीपाखेडी	रामपुर (101)	ग्रामीण	1950	1950
1086	दुहारकी	रामपुर (101)	ग्रामीण	1650	1650
1087	देवपुरा	रामपुर (101)	ग्रामीण	4200	4200
1088	नन्दपुर	रामपुर (101)	ग्रामीण	1800	1800
1089	नन्हेडा कला मु0	देवबन्द (102)	ग्रामीण	1050	1050
1090	नन्हेडा कला अह0	देवबन्द (102)	ग्रामीण	1050	1050
1091	नन्हेडा खुर्द मु0	देवबन्द (102)	ग्रामीण	1050	1050
1092	नन्हेडा खुर्द अह0	देवबन्द (102)	ग्रामीण	1050	1050
1093	नवादा भजडू	रामपुर (101)	ग्रामीण	1050	1050
1094	नवादा भजबता	रामपुर (101)	ग्रामीण	1050	1050
1095	नसरतपुर मुस्तहकम	रामपुर (101)	ग्रामीण	1650	1650
1096	नसरतपुर अहतमाल	रामपुर (101)	ग्रामीण	1850	1650
1097	नानोतापट 1 बैरुन हदूद	रामपुर (101)	ग्रामीण	4700	4400



रामपुर मनिहारान, सहारनपुर



तहसील
रामपुर मनिहारान

गणतन्त्र पार्टी
15/05/2023

क्र.सं.	विवरण	प्रमाण	राशि	कुल
1106	विद्युत	प्रमाण (101)	1650	1650
1105	पुस्तक	प्रमाण (101)	1650	1650
1104	पुस्तक	प्रमाण (101)	1650	1650
1103	पुस्तक	प्रमाण (101)	1050	1050
1102	पुस्तक	प्रमाण (101)	1050	1050
1101	पुस्तक	प्रमाण (101)	1050	1050
1100	पुस्तक	प्रमाण (101)	1650	1650
1099	पुस्तक	प्रमाण (101)	1650	1650
1006	पुस्तक 2 अ.सं. Z.A प्रमाण	अर्थनारीय	5000	5000
1005	पुस्तक 2 अ.सं. Z.A प्रमाण	अर्थनारीय	5000	5000
1098	पुस्तक 2 अ.सं. स.स. प्रमाण	प्रमाण	4600	4600
1004	पुस्तक 1 अ.सं. Z.A प्रमाण	अर्थनारीय	5000	5000
1003	पुस्तक 1 अ.सं. Z.A प्रमाण	अर्थनारीय	5000	5000
<p>आवकियों में शामिल या राशि प्रमाण का नाम प्रमाण या राशि या राशि का नाम नाम अर्थनारीय तथा प्रमाण</p> <p>अवशक शेष को दर्श प्रमाण प्रमाण 6 शेष राशि तक</p>				
<p>गणतन्त्र पार्टी, अर्थनारीय तथा प्रमाण में वार्षिक शेष अवशक शेष को दर्श प्रमाण (वैशिक वर्ष)</p>				
<p>गणतन्त्र पार्टी का वार्षिक वित्तिय विवरण (गणतन्त्र अर्थनारीय तथा प्रमाण वर्ष) में वार्षिक शेष अवशक शेष को दर्श प्रमाण (वैशिक वर्ष)</p>				
<p>पृष्ठ-2</p>				
<p>पृष्ठ-02</p>				

भाग-02

प्रारूप-2

उप जिला रामपुर मनिहारान जिला सहारनपुर के अधीन विभिन्न भागों (नगरीय अर्धनगरीय तथा ग्रामीण क्षेत्र) में वर्णानुक्रम में अकृषक भूमि की दरें प्रति वर्गमीटर (बेसिक वैल्यू)

नगरीय, अर्धनगरीय तथा ग्रामीण में वर्णानुक्रम में अकृषक भूमि की दरें प्रति वर्गमीटर (बेसिक वैल्यू)

सोफ्टवेयर में आवंटित किया गया वी कोड	मौहल्ले या राजस्व ग्राम का नाम	परगना या वार्ड या हल्का का नाम	नगरीय अर्धनगरीय तथा ग्रामीण	अकृषक भूमि की दरें प्रति वर्गमीटर	
				8 मीटर चौड़े रास्ते तक	
0007	पीपलतला	पीपलतला वार्ड नं० 4, 12, 15 न.पं. रामपुर मनि०	अर्धनगरीय	4200	4200
0008	पीरजादगान	पीरजादगान वार्ड वार्ड नं० 15 न.पं. रामपुर मनि०	अर्धनगरीय	4200	4200
1107	फतेहउल्लापुर	रामपुर (101)	ग्रामीण	1650	1650
1108	फतेहपुर	रामपुर (101)	ग्रामीण	1650	1650
0009	बन्जारान	बन्जारान वार्ड नं० 07, 10 न.पं. रामपुर मनि०	अर्धनगरीय	8400	8400
1109	बडूली नयागांव	देवबन्द (102)	ग्रामीण	1650	1650
1110	बडगांव	देवबन्द (102)	ग्रामीण	2600	2600
1111	बन्हेडा खेमचन्द	रामपुर (101)	ग्रामीण	1650	1650
1112	बरसा	रामपुर (101)	ग्रामीण	1050	1050
1113	बहादुरपुर मु०	रामपुर (101)	ग्रामीण	1650	1650
1114	बहादुरपुर अह०	रामपुर (101)	ग्रामीण	1650	1650
1115	बहौतखेडी	रामपुर (101)	ग्रामीण	1650	1650
1116	बहेडा मु०	देवबन्द (102)	ग्रामीण	1050	1050

सब-रजिस्ट्रार

रामपुर मनिहारान, सहारनपुर

रजिस्ट्रार

भाग-02

प्रारूप-2

उप जिला रामपुर मनिहारान जिला सहारनपुर के अधीन विभिन्न भागों (नगरीय अर्धनगरीय तथा ग्रामीण क्षेत्र) में वर्णानुक्रम में अकृषक भूमि की दरें प्रति वर्गमीटर (बेसिक वैल्यू)

नगरीय, अर्धनगरीय तथा ग्रामीण में वर्णानुक्रम में अकृषक भूमि की दरें प्रति वर्गमीटर (बेसिक वैल्यू)

सॉफ्टवेयर में आवंटित किया गया वी कोड	मौहल्ले या राजस्व ग्राम का नाम	परगना या वार्ड या हल्का का नाम	नगरीय अर्धनगरीय तथा ग्रामीण	अकृषक भूमि की दरें प्रति वर्गमीटर	
				6 मीटर चौड़े रास्ते तक	
1117	बहेडा अ0	देवबन्द (102)	ग्रामीण	1050	1050
1118	ब्राहमण मजरा	रामपुर (101)	ग्रामीण	1050	1050
1119	बाकरपुर मजरा पंहासू	रामपुर (101)	ग्रामीण	1050	1050
1120	बागाखेडी	रामपुर (101)	ग्रामीण	1050	1050
0010	बाजार कला	बाजार कला वार्ड नं0 9 न.पं. रामपुर मनि0	अर्धनगरीय	8400	8400
1121	बाबपुरा	रामपुर (101)	ग्रामीण	3750	3750
1122	बालूमजरा	देवबन्द (102)	ग्रामीण	1050	1050
1123	बिन्द्रावली	रामपुर (101)	ग्रामीण	1650	1650
1124	बुडढाखेडा गुर्जर मु0	रामपुर (101)	ग्रामीण	1650	1650
1125	बुडढाखेडा गुर्जर अ0	रामपुर (101)	ग्रामीण	1650	1650
1126	बुडढाखेडा संतलाल	रामपुर (101)	ग्रामीण	1050	1050
1127	भटपुरा	देवबन्द (102)	ग्रामीण	1050	1050
1128	भरमौली	रामपुर (101)	ग्रामीण	1650	1650

सब-रजिस्ट्रार
रामपुर मनिहारान, सहारनपुर

तहसीलदार
रामपुर मनिहारान

राज्य मन्त्रालय, अन्तर्गत
 २०११-१२

मुद्रित
 २०११-१२

(Handwritten signature)

क्र.सं.	विवरण	परिमाण	अंश	दर	कुल
1129	महिला भवन	१०१	श्री	१६५०	१६५०
1130	भारतीय	१०१	श्री	१६५०	१६५०
1131	महिला	१०१	श्री	१६५०	१६५०
1132	भारतीय	१०१	श्री	१०५०	१०५०
1133	भारतीय	१०१	श्री	१६५०	१६५०
1134	भारतीय	१०१	श्री	१६५०	१६५०
0014	महिला	९, १३	अंश	४२००	४२००
0011	भारतीय	५, १०	अंश	४२००	४२००
0012	भारतीय	८	अंश	४२००	४२००
1135	महिला	१०२	श्री	२२००	२२००
1136	महिला	१०२	श्री	२२००	२२००
1137	भारतीय	१०१	श्री	१६५०	१६५०
1138	भारतीय	१०३	श्री	१०५०	१०५०

श्री	नगर	अंश	अंश	६
श्री	अंश	अंश	अंश	६

कुल (बिना) २

०२-११

भाग-02

प्रारूप-2

उप जिला रामपुर मनिहारान जिला सहारनपुर के अधीन विभिन्न भागों (नगरीय अर्धनगरीय तथा ग्रामीण क्षेत्र) में वर्णानुक्रम में अकृषक भूमि की दरें प्रति वर्गमीटर (बेसिक वैल्यू)

नगरीय, अर्धनगरीय तथा ग्रामीण में वर्णानुक्रम में अकृषक भूमि की दरें प्रति वर्गमीटर (बेसिक वैल्यू)

सॉफ्टवेयर में आवंटित किया गया सी कोड	मौहल्ले या राजस्व ग्राम का नाम	परगना या वार्ड या हल्का का नाम	नगरीय अर्धनगरीय तथा ग्रामीण	अकृषक भूमि की दरें प्रति वर्गमीटर	
				6 मीटर चौड़े रास्ते तक	
1151	राजपुर	रामपुर (101)	ग्रामीण	1650	1650
1152	रामपुर मजबता बैरुन	रामपुर (101)	ग्रामीण	3900	3900
1001	रामपुर मजबता अ.ह. ZA	रामपुर (101)	अर्धनगरीय	4200	4200
1153	रामपुर खालसा बैरुन	रामपुर (101)	ग्रामीण	4200	4200
1002	रामपुर खालसा अ.ह-ZA	रामपुर (101)	अर्धनगरीय	4200	4200
1154	रामपुरी	रामपुर (101)	ग्रामीण	1650	1650
1155	रेडा	रामपुर (101)	ग्रामीण	1050	1050
1156	लन्दौरा	रामपुर (101)	ग्रामीण	1650	1650
1157	लन्दौरी	रामपुर (101)	ग्रामीण	1050	1050
1158	लुकादडी	देवबन्द (102)	ग्रामीण	1050	1050
1159	श्यामपुर	देवबन्द (102)	ग्रामीण	1050	1050
1160	शब्बीरपुर मु.	देवबन्द (102)	ग्रामीण	1050	1050
1161	शब्बीरपुर अ.	देवबन्द (102)	ग्रामीण	1050	1050

सब-रजिस्ट्रार

रामपुर मनिहारान, सहारनपुर

रहस्यीय कार
रामपुर मनिहारान

भाग-02

प्रारूप-2

उप जिला रामपुर मनिहारान जिला सहारनपुर के अधीन विभिन्न भागों (नगरीय अर्धनगरीय तथा ग्रामीण क्षेत्र) में वर्णानुक्रम में अकृषक भूमि की दरें प्रति वर्गमीटर (बेसिक वैल्यू)

नगरीय, अर्धनगरीय तथा ग्रामीण में वर्णानुक्रम में अकृषक भूमि की दरें प्रति वर्गमीटर (बेसिक वैल्यू)

सॉफ्टवेयर में आवंटित किया गया वी कोड	मौहल्ले या राजस्व ग्राम का नाम	परगना या वार्ड या हल्का का नाम	नगरीय अर्धनगरीय तथा ग्रामीण	अकृषक भूमि की दरें प्रति वर्गमीटर	
				8 मीटर चौड़े रास्ते तक	
1162	शाहजहापुर	रामपुर (101)	ग्रामीण	1050	1050
1163	शाहबुददीनपुर	रामपुर (101)	ग्रामीण	1050	1050
1164	शिमलाना मु0	देवबन्द (102)	ग्रामीण	1650	1650
1165	शिमलाना अह0	देवबन्द (102)	ग्रामीण	1650	1650
1166	शिवदासपुर	रामपुर (101)	ग्रामीण	1650	1650
0021	शेखजादगान	शेखजादगान वार्ड नं0 3, 4, 8, 12 न.पं. नानोता	अर्धनगरीय	5600	5600
1167	शेरपुर	रामपुर (101)	ग्रामीण	1050	1050
1168	सकतपुर मु0	रामपुर (101)	ग्रामीण	1650	1650
1169	सकतपुर अह0	रामपुर (101)	ग्रामीण	1650	1650
1170	सढौली दुनीचन्दपुर	रामपुर (101)	ग्रामीण	4400	4400
1171	सम्बलहेडी	रामपुर (101)	ग्रामीण	1050	1050
1172	सरगथल मु0	रामपुर (101)	ग्रामीण	1050	1050
1173	सरगथल अह0	रामपुर (101)	ग्रामीण	1050	1050

सब-मजिस्ट्रेट
रामपुर मनिहारान, सहारनपुर

सब-मजिस्ट्रेट
रामपुर मनिहारान, सहारनपुर

भाग-02

प्रारूप-2

उप जिला रामपुर मनिहारान जिला सहारनपुर के अधीन विभिन्न भागों (नगरीय अर्धनगरीय तथा ग्रामीण क्षेत्र) में वर्णानुक्रम में अकृषक भूमि की दरें प्रति वर्गमीटर (बेसिक वैल्यू)

नगरीय, अर्धनगरीय तथा ग्रामीण में वर्णानुक्रम में अकृषक भूमि की दरें प्रति वर्गमीटर (बेसिक वैल्यू)

सीफ्टवेयर में आवंटित किया गया वी कोड	मौहल्ले या राजस्व ग्राम का नाम	परगना या वार्ड या हल्का का नाम	नगरीय अर्धनगरीय तथा ग्रामीण	अकृषक भूमि की दरें प्रति वर्गमीटर	
				6 मीटर चौड़े रास्ते तक	
0015	सराय	सराय वार्ड नं० 2, 6, 11 न.पं. रामपुर मनि०	अर्धनगरीय	4200	4200
0020	सरावज्ञान	सरावज्ञान वार्ड नं० 2	अर्धनगरीय	6300	6300
1174	सलेमपुर	रामपुर (101)	ग्रामीण	1050	1050
1175	सहजी	नागल (103)	ग्रामीण	1650	1650
1176	साढौली हरिया मु०	रामपुर (101)	ग्रामीण	1650	1650
1177	साढौली हरिया अ०	रामपुर (101)	ग्रामीण	1650	1650
1178	सालारपुरा	रामपुर (101)	ग्रामीण	1050	1050
1179	सांवलू	रामपुर (101)	ग्रामीण	1050	1050
1180	सांवतखेडी मु०	नागल (103)	ग्रामीण	1650	1650
1181	सांवतखेडी अह०	नागल (103)	ग्रामीण	1650	1650
1182	सिकन्दरपुर	रामपुर (101)	ग्रामीण	1050	1050
1183	सिरसली कंला	रामपुर (101)	ग्रामीण	1650	1650
1184	सिरसली खुर्द	रामपुर (101)	ग्रामीण	1650	1650

सक-रजिस्ट्रार

रामपुर मनिहारान, सहारनपुर

सहारा नगरपालिका
सहायक रजिस्ट्रार

सर्वप्रथम निवेदन
दिनांक: 10/10/2020

राज्य सरकार, लखनऊ
मुख्य सचिव

1050	1050	गुणोत्तम	राज्य (101)	सूची संख्या	1196
1650	1650	गुणोत्तम	देवबन्द (102)	सूची संख्या	1195
1650	1650	गुणोत्तम	नाग (103)	सूची संख्या	1194
1650	1650	गुणोत्तम	नाग (103)	सूची संख्या	1193
1650	1650	गुणोत्तम	राज्य (101)	सूची संख्या	1192
1050	1050	गुणोत्तम	राज्य (101)	सूची संख्या	1191
1650	1650	गुणोत्तम	राज्य (101)	सूची संख्या	1190
1650	1650	गुणोत्तम	राज्य (101)	सूची संख्या	1189
1050	1050	गुणोत्तम	राज्य (101)	सूची संख्या	1188
1050	1050	गुणोत्तम	राज्य (101)	सूची संख्या	1187
1050	1050	गुणोत्तम	देवबन्द (102)	सूची संख्या	1186
1050	1050	गुणोत्तम	देवबन्द (102)	सूची संख्या	1185
6 मीटर चौड़े वाली राक					
अकार्षक गौंस की दूरे प्रति		नारीय	परमना या बर्ड या इका का	श्रीबलि या राजरख गान का नाम	सूची संख्या
वर्गोत्तम		अर्द्धनारीय तथा	गाम		
		गुणोत्तम			
नारीय, अर्द्धनारीय तथा गुणोत्तम में अकार्षक गौंस की दूरे प्रति वर्गोत्तम (वैयक्तिक रूप)					
(वैयक्तिक रूप)					
वर्गोत्तम में अकार्षक गौंस की दूरे प्रति वर्गोत्तम					
उप विभा संसुद्ध मन्दिबारा न विभा संसुद्ध के अधीन विभिन्न गामों (नारीय अर्द्धनारीय तथा गुणोत्तम) में					
पृष्ठ-2					
पृष्ठ-02					

कापालय उप निवृत्तक रामपुर मनिहासन

भाग-3 (भाग-2)

नारायण एवं अर्द्धनारायण क्षेत्र में मुख्य मार्गों के बीच सीमेंट पर पकने वाले मोहल्ले व राजाराम ग्राम की अर्थिक संपत्ति में निहित संपत्ति की न्यूनतम दत्त प्रतिवर्त सीट- प्रतिवर्त सीट-

एकल वारिष्ठिक अधिकांश संपत्ति की प्रतिवर्त सीट दत्त

क्र.सं. एवं यह सीमेंट का नाम कला मोहल्ले या राजाराम भाग-1 में आदिता किया गया की कोड	1	2	3	4	5	6	7	8	9	10	11	उत्पन्न		
												कापालय	गोदान व अन्य	
3050 एवं यह सीमेंट का नाम कला मोहल्ले या राजाराम भाग-1 में आदिता किया गया की कोड														
सं. का नाम														
1. राजारामपुर दिवली मार्ग पर प्रतिवर्त की फर्ती की सीमा व जम्मा संपत्ति की आंशिक सीमा तक			1063	5600	5500	34500	34500	31500	31500	27000	27000			
2. जम्मा संपत्ति की आंशिक सीमा के आंशिक सीमा तक			1085	5600	5600	34500	34500	31500	31500	27000	27000			
1. जम्मा संपत्ति की आंशिक सीमा के आंशिक सीमा के			1042	4200	4200	31500	31500	24000	24000	21000	21000			
2. जम्मा संपत्ति की आंशिक सीमा के आंशिक सीमा के														
3. जम्मा संपत्ति की आंशिक सीमा के आंशिक सीमा के			1088	4200	4200	31500	31500	24000	24000	21000	21000			
4. जम्मा संपत्ति की आंशिक सीमा के आंशिक सीमा के														
5. जम्मा संपत्ति की आंशिक सीमा के आंशिक सीमा के														
6. जम्मा संपत्ति की आंशिक सीमा के आंशिक सीमा के														
7. जम्मा संपत्ति की आंशिक सीमा के आंशिक सीमा के														
8. जम्मा संपत्ति की आंशिक सीमा के आंशिक सीमा के														
9. जम्मा संपत्ति की आंशिक सीमा के आंशिक सीमा के														
10. जम्मा संपत्ति की आंशिक सीमा के आंशिक सीमा के														
11. जम्मा संपत्ति की आंशिक सीमा के आंशिक सीमा के														

राम-रिजिस्ट्रार
रामपुर मनिहासन, रामपुर

रामपुर मनिहासन

कार्यालय उप निदेशक रामपुर मनिहारा

प्रारूप-3 (भाग-2)

नारीय एवं अर्द्धनारीय क्षेत्र में मुख्य भागी के बीच संगठन के बीच संगठन पर पड़ने वाले शौहले व राजस्व भाग की अर्थिक शक्ति की तथा गणितीयक सम्पत्ति में निहित शक्ति की तुलना दे प्रविर्ण सीट-1

एकल गणितीयक अभिजाता शक्ति की प्रविर्ण सीट दे

श्री कर्मा तक		श्री कर्मा का नाम		श्री कर्मा का नाम		श्री कर्मा का नाम		श्री कर्मा का नाम		श्री कर्मा का नाम		श्री कर्मा का नाम		श्री कर्मा का नाम	
श्री कर्मा का नाम	श्री कर्मा का नाम	श्री कर्मा का नाम	श्री कर्मा का नाम	श्री कर्मा का नाम	श्री कर्मा का नाम	श्री कर्मा का नाम	श्री कर्मा का नाम	श्री कर्मा का नाम	श्री कर्मा का नाम	श्री कर्मा का नाम	श्री कर्मा का नाम	श्री कर्मा का नाम	श्री कर्मा का नाम	श्री कर्मा का नाम	श्री कर्मा का नाम
श्री कर्मा का नाम	श्री कर्मा का नाम	श्री कर्मा का नाम	श्री कर्मा का नाम	श्री कर्मा का नाम	श्री कर्मा का नाम	श्री कर्मा का नाम	श्री कर्मा का नाम	श्री कर्मा का नाम	श्री कर्मा का नाम	श्री कर्मा का नाम	श्री कर्मा का नाम	श्री कर्मा का नाम	श्री कर्मा का नाम	श्री कर्मा का नाम	श्री कर्मा का नाम
30000 एवं शौह संगठन का नाम कर्मा	शौहले या राजस्व	प्रारूप-1 में	आवृत्त किया गया	श्री कर्मा का नाम	श्री कर्मा का नाम	श्री कर्मा का नाम	श्री कर्मा का नाम	श्री कर्मा का नाम	श्री कर्मा का नाम	श्री कर्मा का नाम	श्री कर्मा का नाम	श्री कर्मा का नाम	श्री कर्मा का नाम	श्री कर्मा का नाम	श्री कर्मा का नाम
1	2	3	4	5	6	7	8	9	10	11	12	13	14	15	16
4. राष्ट्रीय महिला पोलिटिकल के बाद	1. रामपुर मजदूरी	1152	5000	5000	31500	31500	31500	31500	31500	31500	27000	27000	27000	27000	27000
5. रामपुर दिवसीय शौह पर शौह	1. शौह	0009	9800	9800	48000	48000	43500	43500	43500	39000	39000	39000	39000	39000	39000
2. शौह	1152	8800	9800	48000	48000	43500	43500	43500	43500	39000	39000	39000	39000	39000	39000
6. रामपुर शौह स्टैंड शौह से दिवसीय	1. शौह	0001	8700	8700	34500	34500	31500	31500	31500	27000	27000	27000	27000	27000	27000
2. कर्मा	0002	8700	8700	34500	34500	31500	31500	31500	31500	27000	27000	27000	27000	27000	27000
3. शौह	0007	8700	8700	34500	34500	31500	31500	31500	31500	27000	27000	27000	27000	27000	27000

रामपुर मनिहारा

रामपुर मनिहारा

कार्यालय उप निदेशक रामपुर मनिहास

प्रारूप-3 (भाग-2)

नारीय एवं अर्द्धनारीय क्षेत्र में मुख्य मार्गों के रोड सेगमेंट पर पकने वाले मोटरलें व वाजस्व ग्राम की अर्थिक शक्ति को तथा वाणिज्यिक समर्थन में निहित शक्ति को न्यूनतम दरे प्रतिवर्ग शीटर-

करोड एवं रोड सेगमेंट का नाम कक्षा मोटरलें या वाजस्व प्रारूप-1 में आशुषक शक्ति की दरे एकल वाणिज्यिक आधिकारों शक्ति की प्रतिवर्ग शीटर दरे

1	2	3	4	5	6	7
सी कला तक	ग्राम का नाम	प्रारूप-1 में आशुषक शक्ति की दरे	कुल	कार्यालय	अन्य	गाविस व अन्य
करोड एवं रोड सेगमेंट का नाम कक्षा मोटरलें या वाजस्व प्रारूप-1 में आशुषक शक्ति की दरे	ग्राम का नाम	प्रारूप-1 में आशुषक शक्ति की दरे	कुल	कार्यालय	अन्य	गाविस व अन्य
7. रामपुर मनिहास सी देवन्द रोड पर 2. रामपुर मनाला।	1152	7250	28500	28500	28500	22500
प्रारूप-1 में आशुषक शक्ति की दरे	प्रारूप-1 में आशुषक शक्ति की दरे	प्रारूप-1 में आशुषक शक्ति की दरे	प्रारूप-1 में आशुषक शक्ति की दरे	प्रारूप-1 में आशुषक शक्ति की दरे	प्रारूप-1 में आशुषक शक्ति की दरे	प्रारूप-1 में आशुषक शक्ति की दरे
7. रामपुर मनिहास सी देवन्द रोड पर 2. रामपुर मनाला।	1152	7250	28500	28500	28500	22500
रामपुर वस स्टैंड चौक सी देवन्द रोड पर देवन्द आसिंग तक						
8. रामपुर देवन्द रोड पर देवन्द आसिंग 2. रामपुर मनाला।	1152	6200	25500	25500	25500	19500
सी कलाय ग्राम की सीमा तक						

प्रतिवर्ग शीटर

रामपुर मनिहास, उत्तराखण्ड
 प्रारूप-3 (भाग-2)

कार्यालय उप निबन्धक रामपुर मनिहारान

प्रारूप-3 (भाग-2)

नगरीय एवं अर्द्धनगरीय क्षेत्र में मुख्य मार्गों के रोड़ सेगमेंट पर पडने वाले मौहल्ले व राजस्व ग्राम की अकृषिक भूमि की तथा वाणिज्यिक सम्पत्ति में निहित भूमि की न्यूनतम दरे प्रतिवर्ग मीटर-

क्र०स० एवं रोड़ सेगमेंट का नाम कहा से कहा तक	मौहल्ले या राजस्व ग्राम का नाम	प्रारूप-1 में आवंटित किया गया वी कोड	अकृषिक भूमि की दरे		एकल वाणिज्यिक अधिष्ठानों भूमि की प्रतिवर्ग मीटर दरे					
			प्रचलित	प्रस्तावित	दुकान	कार्यालय	गोदाम व अन्य	प्रचलित	प्रस्तावित	प्रचलित
1	2	3	4	5	6	7	8	9	10	11
9. रामपुर गंगोह रोड़ पर रामपुर बस स्टैण्ड चौराहे से टोल रोड़ से ईदगाह चौक तक	2. कायस्थान	0002	9800	9800	48000	48000	43500	43500	39000	39000
	2. कायस्थान	0003	9800	9800	48000	48000	43500	43500	39000	39000
	3. काजी मारुफ	0004	9800	9800	48000	48000	43500	43500	38000	39000
	4. दरवाजा कलां	0006	8800	9800	48000	48000	43500	43500	39000	39000
	5. बंजारान	0009	9800	9800	48000	48000	43500	43500	39000	39000
	8. बाजार कलां	0010	9800	9800	48000	48000	43500	43500	39000	39000
	8. मुस्तहकान	0013	9800	9800	48000	48000	43500	43500	39000	39000
9. महल	0014	9800	9800	48000	48000	43500	43500	39000	39000	

सब-रजिस्ट्रार
रामपुर मनिहारान, सहारनपुर

तहसीलदार
रामपुर मनिहारान

कार्यालय उप निदेशक रामपुर मनिहासन									
भाग-3 (भाग-2)									
नारीय एवं अर्द्धनारीय क्षेत्र में मुख्य मार्गों के रोड संगमनट पर पकने वाले मोहले व राजस्व ग्राम की अग्रिक भूमि की लया या गोविन्दक संपत्ति में निहित भूमि की सूचना दे दे									
शिवरं मीर-									
कोटा तक									
10. इंदगाह वी के वर्दीर सीनी के									
मकान तक सड़क के दोनो ओर									
11. शहीदुल सी पीर बाजार हीने हुर									
स्टेट बैंक तक दोनो ओर के मोहला									
1		2		3		4		5	
प्रचलित		प्रचलित		प्रचलित		प्रचलित		प्रचलित	
30000	30000	20000	20000	5000	5000	30000	30000	25000	25000
2. कल्याण	1. मनिहासन	0009	0011	9000	9000	36000	36000	33000	33000
ग्राम का नाम		मोहले या राजस्व		भाग-1 में		अग्रिक भूमि की दे दे		एकल या गोविन्दक अधिकांश भूमि की शिवरं मीर दे दे	
वी कोड		आवंटिन		किया गया		रुकाव		काथलप	
								गीदान व अन्य	

रामपुर मनिहासन, अर्द्धनारीय क्षेत्र
 मनिहासन

कायदालय उप निदेशक रामपुर मनिहारान

प्राकरण-3 (भाग-2)

नगरीय एवं अर्द्धनगरीय क्षेत्र में मुख्य मार्गों के चौड़े सेगमेंट पर पड़ने वाले मौहल्ले व राजस्व ग्राम की अक्षयिक पूँज की तथा गणितीयक सम्पत्ति में निहित पूँज की न्यूतन दरें प्रातिवर्ग मीटर—

शुद्ध एवं चौड़े सेगमेंट का नाम कहरा मौहल्ले या राजस्व प्राकरण-1 में आवंटित किया गया की कोड से कहां तक

1	2	3	4	5	6	7	अन्य	गौरव व
1	2	3	4	5	6	7	अन्य	गौरव व
प्रधान का नाम	प्रधान का नाम	प्रधान का नाम	प्रधान का नाम	प्रधान का नाम	प्रधान का नाम	प्रधान का नाम	अन्य	गौरव व
शुद्ध एवं चौड़े सेगमेंट का नाम कहरा मौहल्ले या राजस्व प्राकरण-1 में आवंटित किया गया की कोड	प्रधान का नाम	प्रधान का नाम	प्रधान का नाम	प्रधान का नाम	प्रधान का नाम	प्रधान का नाम	अन्य	गौरव व
12. स्टेट बैंक से सलय निस्वान शुद्धार 1. मुस्सुकान 0013	1. मुस्सुकान	9800	48000	43500	39000			
13. पीठ राजदीध निराई से विविध जून की दुकान तक दोनों ओर	1. दरवाजा कला	9000	36000	33000	30000			
2. बाजार कला	0009	9000	36000	33000	30000			

~~प्रतिवेदन~~
२१/७/२०१३

रामपुर मनिहारान, मनिहारान
२१/७/२०१३

कायलिय चय निश्चयक समुह मंत्रालय

प्रारूप-3 (भाग-2)

नगरीय एवं अर्द्धनगरीय क्षेत्र में मुख्य मार्गों के बीच सेगमेंट पर पड़ने वाले मीटलिंग व राबबर ग्राम की अग्रिमक शीट की तथा बायोमिथेक समूहों में निहित शीट की सूची का प्रारूप

प्रतिवर्ग मीटर-

काले सेगमेंट का नाम कक्षा मीटलिंग या राबबर प्रारूप-1 में आवंटित किया गया क्षेत्र की कोड

क्र.सं.	प्रकार	1	2	3	4	5	6	7	8	9	10	11	12
	नगर एवं पंचायत नगरीय												
14.	दिल्ली क्षेत्र पर नगरीय क्षेत्रों से विभाजित करने के लिए	1. नगरीय क्षेत्र एक	1097	9400	9400	9400	45000	45000	40500	40500	36000	36000	36000
2.	नगरीय क्षेत्र एक	बाबाजी बहार	1097	9400	9400	9400	45000	45000	40500	40500	36000	36000	36000
3.	नगरीय क्षेत्र दो	1098	9400	9400	9400	45000	45000	40500	40500	36000	36000	36000	36000
4.	बाबाजी बहार	0021	9500	9500	9500	45000	45000	40500	40500	36000	36000	36000	36000

नगर-नगरीय मंत्रालय, दिल्ली
नगरीय मंत्रालय, दिल्ली
नगरीय मंत्रालय, दिल्ली

पत्र-संख्या १०१-१०१
 १०१-१०१

पत्र-संख्या १०१-१०१

कायल व निदेशक समूह महाराष्ट्र										
भाग-३ (भाग-२)										
नारायण एवं अर्द्धनारायण क्षेत्र में मुख्य भागों के रोड संग्रहित पर पकने वाले मीठले व राजस्व भाग की आर्थिक सूचि की तथ्या वाणिज्यिक सम्पत्ति में निहित सूचि की सूचन दे										
प्रतिवर्ग मीटर-										
कठोर एवं रोड संग्रहित का नाम कठोर मीठले या राजस्व भाग-१ में आधुनिक आधुनिक किया गया की कोड										
क्रमांक	१	२	३	४	५	६	७	८	९	१०
कठोर एवं रोड संग्रहित का नाम कठोर मीठले या राजस्व भाग-१ में आधुनिक आधुनिक किया गया की कोड	ग्राम का नाम	आधुनिक आधुनिक किया गया की कोड	अक्षयक सूचि की दे	एकल वाणिज्यिक आधुनिक सूचि की प्रतिवर्ग मीटर दे	कायल व	कठोर	कायल व	अन्य	मीठले व	अन्य
१५. दिल्ली रोड पर नारायण रोड से	१. नारायण पर एक	१०९७	८५००	८५००	३६०००	३६०००	३१५००	३१५००	२७०००	२७०००
अग्रिम गाड़न तक	२. नारायण पर २	१०९८	८५००	३६०००	३६०००	३१५००	३१५००	२७०००	२७०००	२७०००
	३. राजवादागा	००२१	८५००	३६०००	३६०००	३१५००	३१५००	२७०००	२७०००	२७०००
	४. अफगाण	००१६	८५००	८५००	३६०००	३६०००	३१५००	३१५००	२७०००	२७०००
१६. नारायण रोड पर नारायण रोड से	१. नारायण पर दो	१०९८	७३००	७३००	४१०००	४१०००	३६०००	३६०००	३१५००	३१५००
श्रीम फील्ड स्कूल की जाने वाले रास्ते	२. राजवादागा	००२१	७३००	७३००	४१०००	४१०००	३६०००	३६०००	३१५००	३१५००
	३. सरव गा	००२०	७३००	७३००	४१०००	४१०००	३६०००	३६०००	३१५००	३१५००
	४. बला	००१९	७३००	७३००	४१०००	४१०००	३६०००	३६०००	३१५००	३१५००

कायलय उप निदेशक रामपुर मनिहारान

भा.प-3 (भाग-2)

नारीय एवं अर्द्धनारीय क्षेत्र में मुख्य मार्गों के राई सेगमेंट पर पकने वाले मौहलें व राजस्व ग्राम की अक्षयक मौसि की तथा वाणिज्यिक सम्पत्ति में निहित मौसि की सूचनम ददे
प्रतिवर्ग मौसि-

एकल वाणिज्यिक आवाजानी मौसि की प्रतिवर्ग मौसि ददे

क्र.सं. एवं राई सेगमेंट का नाम कक्षा मौहलें या राजस्व	ग्राम का नाम	आवृत्ति	किया गया	बी कोड	अक्षयक मौसि की ददे									
					कुकान	कायलय	गौदाम व अन्य	1	2	3	4	5	6	7
17. बावला माकट कामलका	2. राजवादागान	0021			प्रचलित	प्रचलित	प्रचलित	प्रचलित	प्रचलित	प्रचलित	प्रचलित	प्रचलित	प्रचलित	40000
18. गरीब राई पर ग्रीन फील्ड को जाने वाले रास्ते से कहेला गन्दे गाले तक	1. गानौला पर 2	1098	7000	7000	7000	36000	36000	31500	31500	31500	27000	27000	27000	
19. गरी अडले से भंखराऊ जाने वाली सड़क पर गरी विराहे से गन्दे गाले के पुल तक	1. गानौला पर 2	1098	7300	7300	7300	41000	41000	36000	36000	31500	31500	31500	31500	
20. भंखराऊ राई पर कहेले से (गन्दे गाले) वाला तक	1. बुन्दुगाव मखरा गानौला पर 2	1098	5500	5500		33000		29000				24000		
21. देवन्द राई पर गानौला बीराहे से पीपुल सिटी तक	1. गानौला पर 1	1097	8200	8200	8200	41000	41000	36000	36000	31500	31500	31500	31500	
2. राजवादागान	0021	8200	8200	8200		41000	41000	36000	36000	31500	31500	31500	31500	

प्रतिवर्ग मौसि

रामपुर मनिहारान, सहरानपुर

गठित की जाये
भारत सरकार

आय-विवरण, माहिती
सर्व-सिद्धि
४

कायावधि उप निवृत्तक सामग्र्य मनीषारान			भाग-3 (भाग-2)		
नगरीय एवं अर्द्धनगरीय क्षेत्र में मुख्य मार्गों के रोड संगमरमर पर पहने जाने वाले मोड़ने व साजसज्जा के सामान को अर्द्धकालिक रूप में निहित सामानों को खाल से निहित सामानों की सूची संलग्न है					
आय-विवरण, माहिती					
क्र.सं.	वस्तु का नाम	मात्रा	एकक	वस्तु का नाम	मात्रा
1	उपरोक्त वस्तुओं के नाम	1	वस्तु	उपरोक्त वस्तुओं के नाम	1
2	वस्तु का नाम	2	वस्तु	वस्तु का नाम	2
3	वस्तु का नाम	3	वस्तु	वस्तु का नाम	3
4	वस्तु का नाम	4	वस्तु	वस्तु का नाम	4
5	वस्तु का नाम	5	वस्तु	वस्तु का नाम	5
6	वस्तु का नाम	6	वस्तु	वस्तु का नाम	6
7	वस्तु का नाम	7	वस्तु	वस्तु का नाम	7
8	वस्तु का नाम	8	वस्तु	वस्तु का नाम	8
9	वस्तु का नाम	9	वस्तु	वस्तु का नाम	9
10	वस्तु का नाम	10	वस्तु	वस्तु का नाम	10
11	वस्तु का नाम	11	वस्तु	वस्तु का नाम	11
12	वस्तु का नाम	12	वस्तु	वस्तु का नाम	12
13	वस्तु का नाम	13	वस्तु	वस्तु का नाम	13
14	वस्तु का नाम	14	वस्तु	वस्तु का नाम	14
15	वस्तु का नाम	15	वस्तु	वस्तु का नाम	15
16	वस्तु का नाम	16	वस्तु	वस्तु का नाम	16
17	वस्तु का नाम	17	वस्तु	वस्तु का नाम	17
18	वस्तु का नाम	18	वस्तु	वस्तु का नाम	18
19	वस्तु का नाम	19	वस्तु	वस्तु का नाम	19
20	वस्तु का नाम	20	वस्तु	वस्तु का नाम	20

कायलिय लघु निवन्धक सामुद्र मनिहयान

पारक-3 (पान-2)

नारीय एवं अद्वितीय क्षेत्र में मुख्य भागों के रोक सेगमेंट पर पडने वाले मोहल्ले व राजस्व ग्राम की आकृषिक सूचि की तथा वाणिज्यिक सम्पत्ति में निहित सूचि की न्यूनतम ददे प्रतियोगी मीटर-

एकल वाणिज्यिक आडिडानों सूचि की प्रतियोगी मीटर ददे

क्र.सं.	1	2	3	4	5	6	7	अन्य	गोदान व गोदान व
कठोर एवं रोक सेगमेंट का नाम कडा मोहल्ले या राजस्व पारक-1 में आवंटित किया गया की कोड									
ग्राम का नाम									
आकृषक सूचि की ददे									
उकान									
कायलिय									
प्रतियोगी मीटर									
24. मनिहय की उकानों से ग्राम रोक रक दीनी और									
1. वाडिडानों की कोड	0018	8500	41000	36000	प्रतियोगी	प्रतियोगी	प्रतियोगी	प्रतियोगी	प्रतियोगी
2. वरला	0019	8500	41000	36000					
3. सरवडान	0020	8500	41000	36000					
25. गिहारा रोक से सयय जिन की उकान रक दीनी और									
1. सरवडान	0020	8500	41000	36000					
26. गिहारा रोक से गाने रोक रक दीनी और									
1. सरवडान	0020	8500	41000	36000					

प्रतियोगी मीटर
सामुद्र मनिहयान

सामुद्र मनिहयान, सहरनपुर
प्रतियोगी मीटर

कार्यालय उप निबन्धक रामपुर मनिहारान

प्रारूप-3 (भाग-2)

नगरीय एवं अर्द्धनगरीय क्षेत्र में मुख्य मार्गों के रोड़ सेगमेंट पर पडने वाले मौहल्ले व राजस्व ग्राम की अकृषिक भूमि की तथा वाणिज्यिक सम्पत्ति में निहित भूमि की न्यूनतम दरे प्रतिवर्ग मीटर-

क्र०स० एवं रोड़ सेगमेंट का नाम कहा से कहा तक	मौहल्ले या राजस्व ग्राम का नाम	प्रारूप-1 में आवंटित किया गया वी कोड	अकृषिक भूमि की दरे		एकल वाणिज्यिक अधिष्ठानों भूमि की प्रतिवर्ग मीटर दरे					
			प्रचलित	प्रस्तावित	दुकान		कार्यालय		गोदाम व अन्य	
1	2	3	4		5		6		7	
			प्रचलित	प्रस्तावित	प्रचलित	प्रस्तावित	प्रचलित	प्रस्तावित	प्रचलित	प्रचलित
27. दुर्गा मैडिकल स्टोर से गुरुद्वारा चौक तक दोनो ओर	1.सरवज्ञान	0020		8500		41000		36000		31500
28. थाना रोड़ पर गगोह रोड़ से थाने तक दोनो ओर	1.सरवज्ञान	0020		8500		41000		36000		31500
	1.सरवज्ञान	0020		7300		37000		33000		29000
	2.शेखजादगान	0021		7300		37000		33000		29000
29. बडगांव बस स्टैन्ड से नानीता रोड़ पर सत्यम पार्थ स्कूल तक	1.बडगांव	1110	4800	4800	31500	31500	27000	27000	24000	24000

सहस्ररजिस्ट्रार
रामपुर मनिहारान, सहारनपुर

तहसीलदार
रामपुर मनिहारान

कायालय उप निदेशक रामपुर मनिहिरान

भाग-3 (भाग-2)

नाशिय एवं अर्द्धनाशिय क्षेत्र में मुख्य मार्गों के रोड सेगमेंट पर पवन बाल मीठल्ले व राजराम राम की अर्द्धशिक भूमि की तथा वाणिज्यिक सम्पत्ति में निहित भूमि की खूनास ददे प्रतिवर्ग मीटर-

क्रोसिंग एवं रोड सेगमेंट का नाम कडा मीठल्ले या राजराम
 भूमि का नाम
 आर्द्धशिक भूमि का ददे
 एकल वाणिज्यिक अर्द्धशिक भूमि की प्रतिवर्ग मीटर ददे

क्र.सं.	1	2	3	4	5	6	7	8	9	10	11	12
30. बरगांव बस स्टैंड से दक्कन रोड 1. बरगांव	पर धौल पय तक	1110	4600	4600	31500	31500	27000	27000	24000	24000		
31. धौल पय से सिवनी को जाने 1. बरगांव	बाल मार्ग तक	1110	4000			27000		23000	20000			
32. बस स्टैंड से रामपुर रोड पर 1. बरगांव	सिवनी पर तक दानी और	1110	4600	4600	31500	31500	27000	27000	24000	24000		
33. रामपुर रोड पर बस स्टैंड से 1. बरगांव	महीपाल कीपाल की आराजाय तक	1110	4600	4600	31500	31500	27000	27000	24000	24000		

मनिहिरान
 रामपुर मनिहिरान

रामपुर मनिहिरान, मनिहिरान
 21-11-2011

सम-निर्देश
 सामग्री, महानगर

~~निर्देश~~



<p>कायलय व निदेशक सामग्री महानगर</p>									
<p>प्रारूप-3 (भाग-2)</p>									
<p>नगरीय एवं अर्द्धनगरीय क्षेत्र में मुख्य मार्गों के रोड सेगमेंट पर पड़ने वाले मौडल व राउटर ग्राम की अर्थिक शक्ति को तथा वाणिज्यिक समर्थन में निहित शक्ति को न्यूनतम दरे प्रविर्तनीय- कक्षा-1 में आर्वाइल किया गया की कोड</p>									
1	2	3	4	5	6	7	8	9	10
कक्षा-1 में आर्वाइल किया गया की कोड	ग्राम का नाम	मौडल या राउटर	प्रारूप-1 में आर्वाइल किया गया की कोड	वृकान	कायलय	श्रीवाम व अन्य			
<p>एकल वाणिज्यिक अर्धवर्ग शक्ति को प्रविर्तनीय- कक्षा-1 में आर्वाइल किया गया की कोड</p>									

प्रारूप-04

इस प्रारूप में प्रारूप-2 व प्रारूप-3 में दी गयी दरों से भिन्न अन्य सभी प्रकार की कृषक तथा अकृषक भूमि की तथा वाणिज्यिक सम्पत्ति की न्यूनतम दरें प्रतिवर्गमीटर समस्त उप जिले के अधीन सम्पूर्ण नगरीय अर्द्धनगरीय तथा क्षेत्र वर्णानुक्रम में हंगित की जायेगी।

प्रारूप-1 में आवंटित किया गया वीओ कोड	मोहल्ले या राजस्व ग्राम का नाम	श्रेणी नगरीय अर्द्धनगरीय या ग्रामीण	अकृषक भूमि की न्यूनतम दर				राजस्व ग्रामों में कृषक भूमि की दरें प्रति हे० लाख अथवा में				सामान्य भूमि	सामान्य भूमि	एकल दुकान व वाणिज्यिक अधिष्ठानों की भूमि की प्रतिवर्ग मीटर दरें									
			0-6 मीटर तक चौड़े रास्ते पर		8 मीटर से अधिक 15 मीटर तक चौड़े रास्ते पर		15 मीटर से अधिक चौड़े रास्ते पर		सड़क पर स्थित भूमि				दुकान		कार्यालय		गोदाम व अन्य					
			प्रचलित	प्रस्तावित	प्रचलित	प्रस्तावित	प्रचलित	प्रस्तावित	राष्ट्रीय राज्य मार्ग पर स्थित खसरा नं०	जनपदीय मार्ग पर स्थित खसरा नं०									पक्का मार्ग / लिंक मार्ग / खडप्ला मार्ग के 100 के अन्दर	प्रचलित	प्रस्तावित	प्रचलित
1	2	3	4	5	6	7	8	9	10	11	12	13	14	15	16	17	18	19	20			
			प्रचलित	प्रस्तावित	प्रचलित	प्रस्तावित	प्रचलित	प्रस्तावित	प्रचलित	प्रस्तावित	प्रचलित	प्रस्तावित	प्रचलित	प्रस्तावित	प्रचलित	प्रस्तावित	प्रचलित	प्रस्तावित	प्रचलित	प्रस्तावित		
1007	अनन्तमठ	ग्रामीण			1850	1850	2050	2050			59.5	59.5	50	50	45	45	12000	12000	9000	9000	6000	6000
1008	अवद्यालपुर	ग्रामीण			1250	1250	1400	1400			48.5	48.5	40	40	37.5	37.5	6000	6000	3000	3000	2000	2000
1009	अम्बेहटा मोहन	ग्रामीण			1850	1850	2050	2050			72.5	72.5	61	61	46	46	12000	12000	9000	9000	6000	6000
1010	अम्बेहटा चांद भगवानपुर गु०	ग्रामीण			1850	1850	2050	2050			72.5	72.5	61	61	46	46	12000	12000	9000	9000	6000	6000
1011	अम्बेहटा चांद भगवानपुर	ग्रामीण			1850	1850	2050	2050			72.5	72.5	61	61	46	46	12000	12000	9000	9000	6000	6000
1012	अम्बोली	ग्रामीण			1250	1250	1400	1400			48.5	48.5	40	40	37.5	37.5	6000	6000	3000	3000	2000	2000
1013	अमरपुर	ग्रामीण			1250	1250	1400	1400			48.5	48.5	40	40	37.5	37.5	6000	6000	3000	3000	2000	2000
1014	अलाउद्दीनपुर	ग्रामीण			1250	1250	1400	1400			48.5	48.5	40	40	37.5	37.5	6000	6000	3000	3000	2000	2000
1015	अहमदपुर गु०	ग्रामीण			1850	1850	2050	2050			72.5	72.5	61	61	46	46	12000	12000	9000	9000	6000	6000

सब-रजिस्ट्रार

समपुर मनिहासन, सहारनपुर

तहसीलदार
समपुर मनिहासन

प्रारूप-04

इस प्रारूप में प्रारूप-2 व प्रारूप-3 में दी गयी दरों से भिन्न अन्य सभी प्रकार की कृषक तथा अकृषक भूमि की तथा वाणिज्यिक सम्पत्ति की न्यूनतम दरें प्रतिवर्गमीटर समस्त उप जिले के अधीन सम्पूर्ण नगरीय अर्धनगरीय तथा क्षेत्र वर्णानुक्रम में इंगित की जायेगी।

प्रारूप-1 में आवंटित किया गया सी0 कोड	मोहल्ले या राजस्व ग्राम का नाम	श्रेणी नगरीय अर्धनगरीय या ग्रामीण	अकृषक भूमि की न्यूनतम दर						राजस्व ग्रामों में कृषक भूमि की दरें प्रति हे० लाख रुपये में						सामान्य भूमि	सामान्य भूमि	एकल दुकान व वाणिज्यिक अधिष्ठानों की भूमि की प्रतिवर्ग मीटर दरें					
			0-6 मीटर तक चौड़े रास्ते पर		6 मीटर से अधिक 15 मीटर तक चौड़े रास्ते पर		15 मीटर से अधिक चौड़े रास्ते पर		सड़क पर स्थित भूमि								दुकान		कार्यालय		गोदाम व अन्य	
			प्रचलित	प्रस्तावित	प्रचलित	प्रस्तावित	प्रचलित	प्रस्तावित	राष्ट्रीय राज्य मार्ग पर स्थित खसरा नं०	जनपदीय मार्ग पर स्थित खसरा नं०	पक्का मार्ग/लोक मार्ग/खड्गजा मार्ग के 100 के मीटर के अन्दर	प्रचलित	प्रस्तावित	प्रचलित								
			4	5	6	7	8	9	10	11	12	13	14	15			16	17	18	19	20	21
1016	अहमदपुर अह०	ग्रामीण			1850	1850	2050	2050			72.5	72.5	61	61	46	46	12000	12000	9000	9000	6000	6000
0016	अफगानान	अर्धनगरीय			5100	5100	5200	5200			-	-	-	-	-	-	30000	30000	27000	27000	24000	24000
0016	अफगानान (आयुष विहार)	अर्धनगरीय	5100	5100	5650	5650	5700	5700			-	-	-	-	-	-	30000	30000	27000	27000	24000	24000
0016	अफगानान (जागृति विहार)	अर्धनगरीय	5100	5100	5650	5650	5700	5700			-	-	-	-	-	-	30000	30000	27000	27000	24000	24000
1017	आजमपुर उल्लेवाला	ग्रामीण			1250	1250	1400	1400			48.5	48.5	40	40	37.5	37.5	6000	6000	3000	3000	2000	2000
1018	आजमपुर म० मदनूकी	ग्रामीण			1850	1850	2050	2050			59.5	59.5	50	50	45	45	6000	6000	3000	3000	2000	2000
1019	आजमपुर मजबूता	ग्रामीण			1250	1250	1400	1400			48.5	48.5	40	40	37.5	37.5	11000	12000	9000	9000	6000	6000
1020	आभा	ग्रामीण			1250	1250	1400	1400			48.5	48.5	40	40	37.5	37.5	6000	6000	3000	3000	2000	2000
1021	आतेपुर	ग्रामीण			1250	1250	1400	1400			48.5	48.5	48	40	37.5	37.5	6000	6000	3000	3000	2000	2000

सब-रजिस्ट्रार


रामपुर मनिहारन, सहारनपुर

महसूलदार
रामपुर मनिहारन

प्रारूप-04

इस प्रारूप में प्रारूप-2 व प्रारूप-3 में दी गयी दरों से भिन्न अन्य सभी प्रकार की कृषक तथा अकृषक भूमि की तथा वाणिज्यिक सम्पत्ति की न्यूनतम दरें प्रतिवर्गमीटर समस्त उप जिले के अधीन सम्पूर्ण नगरीय अर्धनगरीय तथा क्षेत्र वर्णानुक्रम में इंगित की जायेगी।

प्रारूप-1 में आवंटित किया गया की० कोड	मोहल्ले या राजस्व ग्राम का नाम	श्रेणी नगरीय अर्धनगरीय या ग्रामीण	अकृषक भूमि की न्यूनतम दर				राजस्व ग्रामों में कृषक भूमि की दरें प्रति हे० लाख रूपयों में				सामान्य भूमि	सामान्य भूमि	एकल दुकान व वाणिज्यिक अधिष्ठानों की भूमि की प्रतिवर्ग मीटर दरें									
			0-6 मीटर तक चौड़े रास्ते पर	8 मीटर से अधिक 15 मीटर तक चौड़े रास्ते पर	15 मीटर से अधिक चौड़े रास्ते पर	सड़क पर स्थित भूमि				दुकान			कार्यालय	गोदाम व अन्य								
						राजस्व ग्रामों में कृषक भूमि की दरें प्रति हे० लाख रूपयों में																
						राष्ट्रीय राज्म मार्ग पर स्थित खसरा नं०	जनपदीय मार्ग पर स्थित खसरा नं०	पक्का मार्ग/लिक मार्ग/ख डण्जा मार्ग के 100 के मीटर के अन्दर	प्रचलित						प्रस्तावित	प्रचलित	प्रस्तावित					
1	2	3	4	6	8	10	12	14	18	16	17	18	19	18								
			प्रचलित	प्रस्तावित	प्रचलित	प्रस्तावित	प्रचलित	प्रस्तावित	प्रचलित	प्रस्तावित	प्रचलित	प्रस्तावित	प्रचलित	प्रस्तावित	प्रचलित	प्रस्तावित	प्रचलित	प्रस्तावित				
1022	ओलरा	ग्रामीण			1258	1258	1408	1488			48.5	48.5	40	48	37.5	37.5	6000	6008	3000	3880	2088	2088
1023	इन्द्रायली कल्याणपुर	ग्रामीण			1250	1250	1408	1408			48.5	48.5	40	48	37.5	37.5	6880	6000	3000	3080	2000	2000
0001	इकराम	अर्धनगरीय			4908	4900	5188	5100			-	-	-	-	-	-	28500	28500	25500	25500	22508	22500
1024	उमरी कला	ग्रामीण			1850	1858	2850	2850			59.5	59.5	50	50	45	45	12008	12800	9000	9008	6088	6088
1025	उमरी खुर्द	ग्रामीण			1858	1850	2050	2058			59.5	59.5	50	58	45	45	12000	12000	9000	9000	6000	6000
1026	उमरी मजबता	ग्रामीण			1250	1250	1400	1400			48.5	48.5	40	40	37.5	37.5	6000	6000	3000	3000	2000	2000
1027	उमाही कला	ग्रामीण			1850	1850	2050	2850			59.5	59.5	50	50	45	45	12000	12000	9000	9000	6000	6000
1028	उमाही राजपूत	ग्रामीण			1250	1250	1400	1400			48.5	48.5	40	40	37.5	37.5	6000	6000	3000	3000	2000	2000
1029	कधराई	ग्रामीण			1850	1850	2050	2858			59.5	59.5	50	50	45	45	12888	12000	9000	9000	6000	6000


सब-इंजीनियर
उमपुर मनिहास, उमपुर


तहसीलदार
उमपुर मनिहास

प्रारूप-04

इस प्रारूप में प्रारूप-2 व प्रारूप-3 में दी गयी दरों से भिन्न अन्य सभी प्रकार की कृषक तथा अकृषक भूमि की तथा वाणिज्यिक सम्पत्ति की न्यूनतम दरें प्रतिवर्गमीटर समस्त उप जिले के अधीन सम्पूर्ण नगरीय अर्धनगरीय तथा क्षेत्र वर्णानुक्रम में इंगित की जायेगी।

प्रारूप-1 में आवंटित किया गया वीथ कोड	मोहल्ले या राजस्व घाम का नाम	श्रेणी नगरीय अर्धनगरीय या ग्रामीण	अकृषक भूमि की न्यूनतम दर								राजस्व घामों में कृषक भूमि की दरें प्रति हेक्टर लाख रूपयों में				सामान्य भूमि	सामान्य भूमि	एकल दुकान व वाणिज्यिक अभिन्नो की भूमि की प्रतिवर्ग मीटर दरें					
			0-6 मीटर तक चौड़े रास्ते पर		6 मीटर से अधिक 15 मीटर तक चौड़े रास्ते पर		15 मीटर से अधिक चौड़े रास्ते पर		सड़क पर स्थित भूमि				दुकान				कार्यालय		गोदाम व अन्य			
			प्रचलित	प्रस्तावित	प्रचलित	प्रस्तावित	प्रचलित	प्रस्तावित	प्रचलित	प्रस्तावित	राष्ट्रीय राज्य मार्ग पर स्थित खसरा नं०	जनपदीय मार्ग पर स्थित खसरा नं०									पक्का मार्ग/लिंग मार्ग/कडपजा मार्ग के 100 के अन्दर	प्रचलित
1	2	3	4	5	6	7	8	9	10	11	12	13	14	15	16	17	18	19	20			
1030	कन्जौली	ग्रामीण			1850	1850	2050	2050			72.5	72.5	61	61	46	46	12000	12000	9000	9000	6000	6000
1031	कमालपुर इकडीली	ग्रामीण			2050	2050	2100	2100	154	154	72.5	72.5	61	61	46	46	12000	12000	9000	9000	6000	6000
1032	कल्लनठेडी	ग्रामीण			1250	1250	1400	1400			48.5	48.5	40	40	37.5	37.5	6000	6000	3000	3000	2000	2000
1033	कल्लरपुर गुर्जर	ग्रामीण			1250	1250	1400	1400			48.5	48.5	40	40	37.5	37.5	6000	6000	3000	3000	2000	2000
1034	कल्लरपुर राजपूत	ग्रामीण			1850	1850	2050	2050			72.5	72.5	61	61	46	46	12000	12000	9000	9000	6000	6000
1035	कुआखेडा	ग्रामीण			1850	1850	2050	2050			59.5	59.5	50	50	45	45	12000	12000	9000	9000	6000	6000
1036	कुतवा	ग्रामीण			1850	1850	2050	2050			72.5	72.5	61	61	46	46	12000	12000	9000	9000	6000	6000
1037	कुरली	ग्रामीण			1250	1250	1400	1400			48.5	48.5	40	40	37.5	37.5	6000	6000	3000	3000	2000	2000
1038	कातला	ग्रामीण			1250	1250	1400	1400			48.5	48.5	40	40	37.5	37.5	6000	6000	3000	3000	2000	2000

सब-रजिस्टर
रामपुर मनिहासिन, लखनपुर

तेहसीलदार
रामपुर मनिहासिन

प्रारूप-04

इस प्रारूप में प्रारूप-2 व प्रारूप-3 में दी गयी दरों से भिन्न अन्य सभी प्रकार की कृषक तथा अकृषक भूमि की तथा वाणिज्यिक सम्पत्ति की न्यूनतम दरें प्रतिवर्गमीटर समस्त उप जिले के अधीन सम्पूर्ण नगरीय अर्धनगरीय तथा क्षेत्र वर्णानुक्रम में इंगित की जायेगी।

प्रारूप-1 में आवंटित किया गया वी० कोड	मोहल्ले या राजस्व ग्राम का नाम	श्रेणी नगरीय अर्धनगरीय या ग्रामीण	अकृषक भूमि की न्यूनतम दर								राजस्व ग्रामों में कृषक भूमि की दरें प्रति हे० लाख रूपयों में				सामान्य भूमि	सामान्य भूमि	एकल दुकान व वाणिज्यिक अधिष्ठानों की भूमि की प्रतिवर्ग मीटर दरें					
			0-6 मीटर तक चौड़े रास्ते पर		6 मीटर से अधिक 15 मीटर तक चौड़े रास्ते पर		15 मीटर से अधिक चौड़े रास्ते पर		सड़क पर स्थित भूमि				दुकान	कार्यालय			गोदाम व अन्य					
			प्रचलित	प्रस्तावित	प्रचलित	प्रस्तावित	प्रचलित	प्रस्तावित	राष्ट्रीय राज्म मार्ग पर स्थित खसरा नं०	जनपदीय मार्ग पर स्थित खसरा नं०	पक्का मार्ग/लिक मार्ग/खडण्जा मार्ग के 100 के मीटर के अन्दर	प्रचलित						प्रस्तावित	प्रचलित	प्रस्तावित		
			4	5	6	7	8	9	10	11	12	13	14	15			16	17	18	19	20	
1039	कालाहेडी	ग्रामीण			1850	1850	2050	2050			72.5	72.5	61	61	46	46	12000	12000	9000	9000	6000	6000
1040	काशीपुर	ग्रामीण			1850	1850	2050	2050			59.5	59.5	50	50	45	45	12000	12000	9000	9000	6000	6000
0002	काजियान	अर्धनगरीय			5250	5250	5350	5350			-	-	-	-	-	-	30000	30000	27000	27000	24000	24000
0003	कायस्थान	अर्धनगरीय			5250	5250	5350	5350			-	-	-	-	-	-	30000	30000	27000	27000	24000	24000
0004	काजीमारुफ	अर्धनगरीय			5250	5250	5350	5350			-	-	-	-	-	-	30000	30000	27000	27000	24000	24000
0017	कानूनगोयान	अर्धनगरीय			5250	5250	5350	5350			-	-	-	-	-	-	30000	30000	27000	27000	24000	24000
1041	किशनखेडी	ग्रामीण			1250	1250	1400	1400			48.5	48.5	40	40	37.5	37.5	6000	6000	3000	3000	2000	2000
1042	खटकाहेडी	ग्रामीण			1850	1850	2050	2050	184	184	135	135	114	114	78	78	12000	12000	9000	9000	6000	6000
1043	खडकपुर	ग्रामीण			1250	1250	1400	1400			48.5	48.5	40	40	37.5	37.5	6000	6000	3000	3000	2000	2000

सचिव
राजपुर धनिकार, राजपुर

तहसीलदार
राजपुर अधिशासक

प्रारूप-04

इस प्रारूप में प्रारूप-2 व प्रारूप-3 में दी गयी दरों से भिन्न अन्य सभी प्रकार की कृषक तथा अकृषक भूमि की तथा वाणिज्यिक सम्पत्ति की न्यूनतम दरें प्रतिवर्गमीटर समस्त उप जिले के अधीन सम्पूर्ण नगरीय अर्धनगरीय तथा क्षेत्र वर्णानुक्रम में इंगित की जायेगी।

प्रारूप-1 में आवंटित किया गया वी0 कोड	मोहल्ले या राजस्व ग्राम का नाम	श्रेणी नगरीय अर्धनगरीय या ग्रामीण	अकृषक भूमि की न्यूनतम दर						राजस्व ग्रामों में कृषक भूमि की दरें प्रति हे० लाख रुपयों में						सामान्य भूमि	सामान्य भूमि	एकल दुकान व वाणिज्यिक अधिष्ठानों की भूमि की प्रतिवर्ग मीटर दरें					
			0-8 मीटर तक चौड़े रास्ते पर		8 मीटर से अधिक 15 मीटर तक चौड़े रास्ते पर		15 मीटर से अधिक चौड़े रास्ते पर		सड़क पर स्थित भूमि								दुकान		कार्यालय		गोदाम व अन्य	
			प्रचलित	प्रस्तावित	प्रचलित	प्रस्तावित	प्रचलित	प्रस्तावित	राष्ट्रीय राज्य मार्ग पर स्थित खसरा नं०	जनपदीय मार्ग पर स्थित खसरा नं०	पक्का मार्ग / लिक मार्ग / खडप्या मार्ग के 100 के अन्दर	प्रचलित	प्रस्तावित	प्रचलित								
1	2	3	4	5	6	7	8	9	10	11	12	13	14	15	16	17	18	19	20	21		
1044	खानपुर	ग्रामीण			1250	1250	1400	1400			48.5	48.5	40	40	37.5	37.5	6000	6000	3000	3000	2000	2000
1045	खुडाना	ग्रामीण			4700	4700	4950	4950	161	161	119.5	119.5	99.5	99.5	70.5	70.5	12000	12000	9000	9000	6000	6000
1045	खुडाना (महावीर पार्क)	ग्रामीण	4300	4300	4600	4600	4800	4800							-	-	12000	12000	9000	9000	6000	6000
1046	खुदाबख्शपुर	ग्रामीण			1850	1850	2050	2050			72.5	72.5	61	61	46	46	12000	12000	9000	9000	6000	6000
1047	गुडम	ग्रामीण			1250	1250	1400	1400			48.5	48.5	40	40	37.5	37.5	6000	6000	3000	3000	2000	2000
0005	गंगा राम	अर्धनगरीय			4900	4900	5100	5100			-	-	-	-	-	-	30000	30000	27000	27000	24000	24000
1048	घसीती	ग्रामीण			1850	1850	2050	2050			59.5	59.5	50	50	45	45	12000	12000	9000	9000	6000	6000
1049	घाटहेड:	ग्रामीण			1850	1850	2050	2050			59.5	59.5	50	50	45	45	12000	12000	9000	9000	6000	6000
1050	चन्दपुर मजबला	ग्रामीण			1850	1850	2050	2050			72.5	72.5	61	61	46	46	12000	12000	9000	9000	6000	6000

सह. निरीक्षक
रामपुर, जगदलिया, चन्दपुर

तहसीलदार
चन्दपुर मजबला

प्रारूप-04

इस प्रारूप में प्रारूप-2 व प्रारूप-3 में दी गयी दरों से मिनन अन्य सभी प्रकार की कृषक तथा अकृषक भूमि की तथा वाणिज्यिक सम्पत्ति की न्यूनतम दरें प्रतिवर्गमीटर समस्त उप जिले के अधीन सम्पूर्ण नगरीय अर्धनगरीय तथा क्षेत्र वर्णानुक्रम में इंगित की जायेगी।

प्रारूप-1 में आवंटित किया गया वी0 कोड	मोहल्ले या राजस्व ग्राम का नाम	श्रेणी नगरीय अर्धनगरीय या ग्रामीण	अकृषक भूमि की न्यूनतम दर				राजस्व ग्रामों में कृषक भूमि की दरें प्रति हे0 लाख रूपयों में						सामान्य भूमि	सामान्य भूमि	एकल दुकान व वाणिज्यिक अधिष्ठानों की भूमि की प्रतिवर्ग मीटर दरें						
			0-6 मीटर तक चौड़े रास्ते पर	8 मीटर से अधिक 15 मीटर तक चौड़े रास्ते पर	15 मीटर से अधिक चौड़े रास्ते पर	सड़क पर स्थित भूमि						दुकान				कार्यालय		गोदाम व अन्य			
						राष्ट्रीय राज्य मार्ग पर स्थित खसरा नं0	जनपदीय मार्ग पर स्थित खसरा नं0	पक्का मार्ग/लिक मार्ग/खडप्ला मार्ग के 100 के अन्दर													
																					प्रचलित
4	6	8	10	12	14	16	18	17	18	19	19										
1051	चक सालारपुरा	ग्रामीण		1250	1250	1400	1400		48.5	48.5	40	40	37.5	37.5	6000	6000	3000	3000	2000	2000	
1052	चक कातला	ग्रामीण		1250	1250	1400	1400		48.5	48.5	40	40	37.5	37.5	6000	6000	3000	3000	2000	2000	
1053	चकवाली	ग्रामीण		1250	1250	1400	1400		48.5	48.5	40	40	37.5	37.5	6000	6000	3000	3000	2000	2000	
0018	चाहमंजली कोट	अर्धनगरीय		4900	4900	5300	5300		-	-	-	-	-	-	30000	30000	27000	27000	24000	24000	
1054	चर्रा	ग्रामीण		1250	1250	1400	1400		48.5	48.5	40	40	37.5	37.5	6000	6000	3000	3000	2000	2000	
1055	चिराक गु0	ग्रामीण		1250	1250	1400	1400		48.5	48.5	40	40	37.5	37.5	6000	6000	3000	3000	2000	2000	
1056	चिराक अ0	ग्रामीण		1250	1250	1400	1400		48.5	48.5	40	40	37.5	37.5	6000	6000	3000	3000	2000	2000	
1057	चेहडी	ग्रामीण		1250	1250	1400	1400		48.5	48.5	40	40	37.5	37.5	6000	6000	3000	3000	2000	2000	
1058	चौरा	ग्रामीण		2050	2050	2050	2050	161	161	65.5	65.5	58	58	49.5	49.5	12000	12000	9000	9000	6000	6000

सर्व-निर्देश
समपुर महानगर, महारनपुर

तहसीलदार
समपुर महानगर

प्रारूप-04

इस प्रारूप में प्रारूप-2 व प्रारूप-3 में दी गयी दरों से भिन्न अन्य सभी प्रकार की कृषक तथा अकृषक भूमि की तथा वाणिज्यिक सम्पत्ति की न्यूनतम दरें प्रतिवर्गमीटर समस्त उप जिले के अधीन सम्पूर्ण नगरीय अर्धनगरीय तथा क्षेत्र वर्णानुक्रम में इंगित की जायेगी।

प्रारूप-1 में अर्द्धनगरीय तथा शहीड कोड	मोहल्ले या राजस्व ग्राम का नाम	श्रेणी नगरीय अर्धनगरीय या ग्रामीण	अकृषक भूमि की न्यूनतम दर				राजस्व ग्रामों में कृषक भूमि की दरें प्रति हे० लाख रुपये में				सामान्य भूमि	सामान्य भूमि	एकल दुकान व वाणिज्यिक अखिष्ठनों की भूमि की प्रतिवर्ग मीटर दरें								
			0-8 मीटर तक चौड़े रास्ते पर	8 मीटर से अधिक 15 मीटर तक चौड़े रास्ते पर	15 मीटर से अधिक चौड़े रास्ते पर	सड़क पर स्थित भूमि				दुकान			कार्यालय	गोदाम व अन्य							
						राष्ट्रीय मार्ग पर स्थित खसरा नं०	जनपदीय मार्ग पर स्थित खसरा नं०	पक्का मार्ग/लोक मार्ग/खडपजा मार्ग के 100 के अन्दर	प्रचलित										प्रस्तावित	प्रचलित	प्रस्तावित
1	2	3	4	6	8	10	12	14	18	18	17	18	19	19							
			प्रचलित	प्रस्तावित	प्रचलित	प्रस्तावित	प्रचलित	प्रस्तावित	प्रचलित	प्रस्तावित	प्रचलित	प्रस्तावित	प्रचलित	प्रस्तावित	प्रचलित	प्रस्तावित	प्रचलित	प्रस्तावित	प्रचलित	प्रस्तावित	
1059	छछरोली	ग्रामीण		1250	1250	1400	1400		48.5	48.5	40	40	37.5	37.5	6000	6000	3000	3000	2000	2000	
0019	छत्ता	अर्धनगरीय		5300	5300	5400	5400		-	-	-	-	-	-	30000	30000	27000	27000	24000	24000	
0019	छत्ता (सेवती विहार)	अर्धनगरीय	5850	5850	5800	5800	6000	6000	-	-	-	-	-	-	30000	30000	27000	27000	24000	24000	
1060	जगरोली	ग्रामीण		1850	1850	2050	2050		72.5	72.5	61	61	46	46	12000	12000	9000	9000	6000	6000	
1061	जडीदापान्दा1	ग्रामीण		1850	1850	2050	2050		72.5	72.5	61	61	46	46	12000	12000	9000	9000	6000	6000	
1062	जडीदापान्दा2	ग्रामीण		1850	1850	2050	2050		72.5	72.5	61	61	46	46	12000	12000	9000	9000	6000	6000	
1063	जन्धेडा समसपुर	ग्रामीण		1850	1850	2050	2050	161	161	125.5	125.5	105	105	72.5	72.5	12000	12000	9000	9000	6000	6000
1064	जन्धेडी	ग्रामीण		4050	4050	4250	4250	161	161	119.5	119.5	99.5	99.5	70.5	70.5	18000	18000	15000	15000	12000	12000
1065	जान्दखेडी	ग्रामीण		1250	1250	1400	1400		48.5	48.5	40	40	37.5	37.5	6000	6000	3000	3000	2000	2000	

सब-रजिस्ट्रार
छमपुर मनिहारन, सहरनपुर

तहसीलदार
छमपुर मनिहारन

प्रारूप-04

इस प्रारूप में प्रारूप-2 व प्रारूप-3 में दी गयी दरों से भिन्न अन्य सभी प्रकार की कृषक तथा अकृषक भूमि की तथा वाणिज्यिक सम्पत्ति की न्यूनतम दरें प्रतिवर्गमीटर समस्त उप जिले के अधीन सम्पूर्ण नगरीय अर्द्धनगरीय तथा क्षेत्र वर्णानुक्रम में इंगित की जायेगी।

प्रारूप-1 में आवंटित किया गया वी0 कोड	मोहल्ले या राजस्व ग्राम का नाम	श्रेणी नगरीय अर्धनगरीय या ग्रामीण	अकृषक भूमि की न्यूनतम दर						राजस्व ग्रामों में कृषक भूमि की दरें प्रति हे0 लाख रुपयों में						सामान्य भूमि	सामान्य भूमि	एकल दुकान व वाणिज्यिक अधिष्ठानों की भूमि की प्रतिवर्ग मीटर दरें					
			0-6 मीटर तक चौड़े रास्ते पर		6 मीटर से अधिक 15 मीटर तक चौड़े रास्ते पर		15 मीटर से अधिक चौड़े रास्ते पर		सड़क पर स्थित भूमि								दुकान		कार्यालय		गोदाम व अन्य	
			प्रचलित	प्रस्तावित	प्रचलित	प्रस्तावित	प्रचलित	प्रस्तावित	राष्ट्रीय मार्ग पर स्थित खसरा नं0	जनपदीय मार्ग पर स्थित खसरा नं0	पक्का मार्ग/लिक मार्ग/खडण्जा मार्ग के 100 के अन्दर	प्रचलित	प्रस्तावित	प्रचलित								
			4		6		6		10		12		14				16	16	17		16	
1066	जटियाखेड़ी	ग्रामीण			1250	1250	1400	1400			48.5	48.5	40	40	37.5	37.5	6000	6000	3000	3000	2000	2000
1067	जैदपुरा	ग्रामीण			1250	1250	1400	1400			48.5	48.5	40	40	37.5	37.5	6000	6000	3000	3000	2000	2000
1068	जोगीपुरा	ग्रामीण			1250	1250	1400	1400			48.5	48.5	40	40	37.5	37.5	6000	6000	3000	3000	2000	2000
1069	झबीरन	ग्रामीण			1850	1850	2050	2050			72.5	72.5	61	61	46	46	12000	12000	9000	9000	6000	6000
1070	टपरी मु0	ग्रामीण			1250	1250	1400	1400			48.5	48.5	40	40	37.5	37.5	6000	6000	3000	3000	2000	2000
1071	टपरी अ0	ग्रामीण			1250	1250	1400	1400			48.5	48.5	40	40	37.5	37.5	6000	6000	3000	3000	2000	2000
1072	टिपरा	ग्रामीण			1250	1250	1400	1400			48.5	48.5	40	40	37.5	37.5	6000	6000	3000	3000	2000	2000
1073	टिकरोल	ग्रामीण			1850	1850	2050	2050			72.5	72.5	61	61	46	46	12000	12000	9000	9000	6000	6000
1074	ठसका	ग्रामीण			4000	4000	4050	4050			59.5	59.5	50	50	46	46	33000	33000	30000	30000	27000	27000


सब-रजिस्ट्रार
एमपुर मनिदायन, सहायनपुर


तहसीलदार
एमपुर सचिवालय

प्रारूप-04

इस प्रारूप में प्रारूप-2 व प्रारूप-3 में दी गयी दरों से निम्न अन्य सभी प्रकार की कृषक तथा अकृषक भूमि की तथा वाणिज्यिक सम्पत्ति की न्यूनतम दरें प्रतिवर्गमीटर समस्त चप जिले के अधीन सम्पूर्ण नगरीय अर्धनगरीय तथा क्षेत्र वर्णानुक्रम में इंगित की जायेगी।

प्रारूप-1 में आवंटित किया गया वीओ कोड	मोहल्ले या राजस्व ग्राम का नाम	श्रेणी नगरीय अर्धनगरीय या ग्रामीण	अकृषक भूमि की न्यूनतम दर				राजस्व ग्रामों में कृषक भूमि की दरें प्रति हे० लाख रूपयों में				सामान्य भूमि	सामान्य भूमि	एकल दुकान व वाणिज्यिक अखिच्चनो की भूमि की प्रतिवर्ग मीटर दरें									
			0-6 मीटर तक चौड़े रास्ते पर	6 मीटर से अधिक 15 मीटर तक चौड़े रास्ते पर	15 मीटर से अधिक चौड़े रास्ते पर		सड़क पर स्थित भूमि						दुकान		कार्यालय		गोदाम व अन्य					
							राष्ट्रीय राज्य मार्ग पर स्थित खसरा नं०	जनपदीय मार्ग पर स्थित खसरा नं०	पक्का मार्ग/लिक मार्ग/ख डण्जा मार्ग के 100 के अन्दर													
1	2	3	4	6	8	10	12	14	16	18	17	18	19	19								
			प्रचलित	प्रस्तावित	प्रचलित	प्रस्तावित	प्रचलित	प्रस्तावित	प्रचलित	प्रस्तावित	प्रचलित	प्रस्तावित	प्रचलित	प्रस्तावित	प्रचलित	प्रस्तावित	प्रचलित	प्रस्तावित	प्रचलित	प्रस्तावित		
1075	ढकराबर कला	ग्रामीण			1250	1250	1400	1400			48.5	48.5	40	40	37.5	37.5	6000	6000	3000	3000	2000	2000
1076	ढकराबर खुर्द	ग्रामीण			1250	1250	1400	1400			40.5	40.5	40	40	37.5	37.5	6000	6000	3000	3000	2000	2000
1077	डेहरी	ग्रामीण			1250	1250	1400	1400			48.5	48.5	40	40	37.5	37.5	6000	6000	3000	3000	2000	2000
1078	ढाकादेवी	ग्रामीण			1250	1250	1400	1400			48.5	48.5	40	40	37.5	37.5	6000	6000	3000	3000	2000	2000
1079	तुरमतखेडी	ग्रामीण			1850	1850	2050	2050			59.5	59.5	50	50	45	45	12000	12000	9000	9000	6000	6000
1080	तिलफरा ऐनाबाद	ग्रामीण			1850	1850	2050	2050			72.5	72.5	61	61	46	46	12000	12000	9000	9000	6000	6000
1081	दरगाहपुर	ग्रामीण			1850	1850	2050	2050			72.5	72.5	61	61	46	46	12000	12000	9000	9000	6000	6000
0006	दरवाजा कला	अर्धनगरीय			5000	5000	5100	5100			-	-	-	-	-	-	30000	30000	27000	27000	24000	24000
1002	दलढेडी	ग्रामीण			1850	1850	2050	2050			72.5	72.5	61	61	46	46	12000	12000	9000	9000	6000	6000



 सचिव-सिटी इंस्टीट्यूट
 सय्यपुर मनिहास, सय्यपुर



 जहांगीर दास
 सय्यपुर मनिहास

प्रारूप-04

इस प्रारूप में प्रारूप-2 व प्रारूप-3 में दी गयी दरों से भिन्न अन्य सभी प्रकार की कृषक तथा अकृषक भूमि की तथा वाणिज्यिक सम्पत्ति की न्यूनतम दरें प्रतिवर्गमीटर समस्त उप जिले के अधीन सम्पूर्ण नगरीय अर्धनगरीय तथा क्षेत्र वर्णानुक्रम में इंगित की जायेगी।

प्रारूप-1 में आवंटित क्रिया गया वी० कोड	मोहल्ले या राजस्व ग्राम का नाम	श्रेणी नगरीय अर्धनगरीय या ग्रामीण	अकृषक भूमि की न्यूनतम दर				राजस्व ग्रामों में कृषक भूमि की दरें प्रति हे० लाख रूपयों में				सामान्य भूमि	सामान्य भूमि	एकल दुकान व वाणिज्यिक अखिच्चनो की भूमि की प्रतिवर्ग मीटर दरें									
			0-8 मीटर तक चौड़े रास्ते पर	8 मीटर से अधिक 15 मीटर तक चौड़े रास्ते पर	15 मीटर से अधिक चौड़े रास्ते पर		सड़क पर स्थित भूमि						दुकान		कार्यालय		गोदाम व अन्य					
							राष्ट्रीय राज्य मार्ग पर स्थित खसरा नं०	जनपदीय मार्ग पर स्थित खसरा नं०	पक्का मार्ग/लिक मार्ग/ख इण्डिया मार्ग के 100 के अन्दर													
1	2	3	4	6	8		10		12		14		16	18	17		18		19	19		
			प्रचलित	प्रस्तावित	प्रचलित	प्रस्तावित	प्रचलित	प्रस्तावित	प्रचलित	प्रस्तावित	प्रचलित	प्रस्तावित	प्रचलित	प्रस्तावित	प्रचलित	प्रस्तावित	प्रचलित	प्रस्तावित	प्रचलित	प्रस्तावित		
1083	दरियापुर	ग्रामीण			4300	4300	4600	4600	154	154	119.5	119.5	99.5	99.5	73	73	12000	12000	9000	9000	6000	6000
1084	दासनपुर	ग्रामीण			1250	1250	1400	1400			48.5	48.5	40	40	37.5	37.5	6000	6000	3000	3000	2000	2000
1085	दीपाखेड़ी	ग्रामीण			2050	2050	2100	2100	161	161	125.5	125.5	105	105	72.5	72.5	12000	12000	9000	9000	6000	6000
1086	दुहारकी	ग्रामीण			1850	1850	2050	2050			59.5	59.5	50	50	45	45	12000	12000	9000	9000	6000	6000
1087	देवपुरा	ग्रामीण			4500	4500	4600	4600	154	154	119.5	119.5	99.5	99.5	70.5	70.5	12000	12000	9000	9000	6000	6000
1088	नन्दपुर	ग्रामीण			2050	2050	2100	2100	175.5	175.5	135	135	114	114	78	78	12000	12000	9000	9000	6000	6000
1089	नन्हेडा कला गु०	ग्रामीण			1250	1250	1400	1400			48.5	48.5	40	40	37.5	37.5	6000	6000	3000	3000	2000	2000
1090	नन्हेडा कला अह०	ग्रामीण			1250	1250	1400	1400			48.5	48.5	40	40	37.5	37.5	6000	6000	3000	3000	2000	2000
1091	नन्हेडा खुर्द गु०	ग्रामीण			1250	1250	1400	1400			48.5	48.5	40	40	37.5	37.5	6000	6000	3000	3000	2000	2000


सब-रजिस्ट्रार
एमपुर मनिहायन, सहारनपुर


तहसीलदार
एमपुर मनिहायन

प्रारूप-04

इस प्रारूप में प्रारूप-2 व प्रारूप-3 में दी गयी दरों से भिन्न अन्य सभी प्रकार की कृषक तथा अकृषक भूमि की तथा वाणिज्यिक सम्पत्ति की न्यूनतम दरें प्रतिवर्गमीटर समस्त उप जिले के अधीन सम्पूर्ण नगरीय अर्धनगरीय तथा क्षेत्र वर्णानुक्रम में इंगित की जायेगी।

प्रारूप-1 में आबंटित किया गया वी0 कोड	मोहल्ले या राजस्व ग्राम का नाम	श्रेणी नगरीय अर्धनगरीय या ग्रामीण	अकृषक भूमि की न्यूनतम दर				राजस्व ग्रामों में कृषक भूमि की दरें प्रति हे० लाख रूपयों में				सामान्य भूमि	सामान्य भूमि	एकल दुकान व वाणिज्यिक अप्पिस्तनों की भूमि की प्रतिवर्ग मीटर दरें								
			0-8 मीटर तक चौड़े रास्ते पर	6 मीटर से अधिक 15 मीटर तक चौड़े रास्ते पर	15 मीटर से अधिक चौड़े रास्ते पर	सड़क पर स्थित भूमि				दुकान			कार्यालय	गोदाम व अन्य							
						राष्ट्रीय राज् मार्ग पर स्थित खसरा नं०	जनपदीय मार्ग पर स्थित खसरा नं०	पक्का मार्ग / लिंक मार्ग / ख डण्जा मार्ग के 100 के मीटर के अन्दर													
1	2	3	4	6	8	10	12	14	16	16	17	18	18	19							
1092	नन्हेका खुर्द अह०	ग्रामीण		1250	1250	1400	1400			48.5	48.5	40	40	37.5	37.5	6000	6000	3000	3000	2000	2000
1093	नवादा मजकू	ग्रामीण		1250	1250	1400	1400			48.5	48.5	40	40	37.5	37.5	6000	6000	3000	3000	2000	2000
1094	नवादा मजबता	ग्रामीण		1250	1250	1400	1400			48.5	48.5	40	40	37.5	37.5	6000	6000	3000	3000	2000	2000
1095	नसरतपुर मुस्ताहकम	ग्रामीण		1850	1850	2050	2050			72.5	72.5	61	61	46	46	12000	12000	9000	9000	6000	6000
1096	नसरतपुर अहतनाल	ग्रामीण		1850	1850	2050	2050			72.5	72.5	61	61	46	46	12000	12000	9000	9000	6000	6000
1097	नानीतापट 1 बैरून हदूद	ग्रामीण		4900	4900	5100	5100	196	196	135	135	114	114	89	89	24000	24000	21000	21000	18000	18000
1097	नानीतापट 1 बैरून हदूद(राजीवकालोनी)	ग्रामीण	5200	5200	5700	5700	5900	5900		-	-	-	-	-	-	24000	24000	21000	21000	18000	18000
1097	नानीतापट 1 बैरून हदूद (अनुभवगार्डेन)	ग्रामीण	5200	5200	5700	5700	5900	5900		-	-	-	-	-	-	24000	24000	21000	21000	18000	18000
1097	नानीतापट 1 बैरून हदूद (पीथूच सिटी)	ग्रामीण	4400	4400	4900	4900	5100	5100		-	-	-	-	-	-	24000	24000	21000	21000	18000	18000

सब-रजिस्ट्रार
छमपुर मनिहासन, सहारनपुर

तहसीलदार
छमपुर मनिहासन

प्रारूप-04

इस प्रारूप में प्रारूप-2 व प्रारूप-3 में दी गयी दरों से भिन्न अन्य सभी प्रकार की कृषक तथा अकृषक भूमि की तथा वाणिज्यिक सम्पत्ति की न्यूनतम दरें प्रतिवर्गमीटर समस्त उप जिले के अधीन सम्पूर्ण नगरीय अर्धनगरीय तथा क्षेत्र वर्णानुक्रम में इंगित की जायेगी।

प्रारूप-1 में आर्षटित किया गया वी0 कोड	मोहल्ले या राजस्व ग्राम का नाम	श्रेणी नगरीय अर्धनगरीय या ग्रामीण	अकृषक भूमि की न्यूनतम दर						राजस्व ग्रामों में कृषक भूमि की दरें प्रति हे0 लाख रूपयों में						सामान्य भूमि	सामान्य भूमि	एकल दुकान व वाणिज्यिक अधिष्ठानों की भूमि की प्रतिवर्ग मीटर दरें													
			0-6 मीटर तक चौड़े रास्ते पर		6 मीटर से अधिक 15 मीटर तक चौड़े रास्ते पर		15 मीटर से अधिक चौड़े रास्ते पर		सड़क पर स्थित भूमि								दुकान		कार्यालय		गोदाम व अन्य									
			प्रचलित	प्रस्तावित	प्रचलित	प्रस्तावित	प्रचलित	प्रस्तावित	प्रचलित	प्रस्तावित	राष्ट्रीय राज्य मार्ग पर स्थित खसरा नं0		जनपदीय मार्ग पर स्थित खसरा नं0										पक्का मार्ग/लिनक मार्ग/ख डण्जा मार्ग के 100 के अन्दर		प्रचलित	प्रस्तावित	प्रचलित	प्रस्तावित	प्रचलित	प्रस्तावित
1	2	3	4	5	6	7	8	9	10	11	12	13	14	15	16	16	17	18	19	20	21	22								
1097	नानौतापट 1 बैरुन हदूद (केशवपुरम)	ग्रामीण	4400	4400	4900	4900	5100	5100									24000	24000	21000	21000	18000	18000								
1097	नानौतापट 1 बैरुन हदूद (प्रेम विहार)	ग्रामीण	4400	4400	4900	4900	5100	5100									24000	24000	21000	21000	18000	18000								
1097	नानौतापट 1 बैरुन हदूद (लक्ष्मी विहार)	ग्रामीण	4400	4400	4900	4900	5100	5100									24000	24000	21000	21000	18000	18000								
1097	नानौतापट 1 बैरुन हदूद (वेदविहार)	ग्रामीण	4400	4400	4900	4900	5100	5100									24000	24000	21000	21000	18000	18000								
1097	नानौतापट 1 बैरुन हदूद (बालाजीविहार)	ग्रामीण	5800	5800	6300	6300	6400	6400									30000	30000	27000	27000	24000	24000								
1003	नानौतापट 1 अ.ह ZAपू.सी.	अर्धनगरीय			5300	5300	7000	7000	222	222	180.5	180.5	158	158	134	134	25500	25500	22500	22500	19500	19500								
1004	नानौतापट 1 अ.ह ZAन.सी.	अर्धनगरीय			5300	5300	5500	5500	222	222	180.5	180.5	158	158	134	134	25500	25500	22500	22500	19500	19500								
1098	नानौतापट 2 बैरुन हदूद	ग्रामीण			5000	5300	5200	5500	196	196	135	135	114	114	89	89	24000	24000	21000	21000	18000	18000								
1098	नानौतापट 2 बैरुन हदूद (शिवांगशिटी)	ग्रामीण	5200	5200	5600	5600	5800	5800									24000	24000	21000	21000	18000	18000								

रवि-रविस्टार


एमपुर मनिहारन, सहारनपुर


तहसील कार

प्रारूप-04

इस प्रारूप में प्रारूप-2 व प्रारूप-3 में दी गयी दरों से भिन्न अन्य सभी प्रकार की कृषक तथा अकृषक भूमि की तथा वाणिज्यिक सम्पत्ति की न्यूनतम दरें प्रतिवर्गमीटर समस्त उप जिले के अधीन सम्पूर्ण नगरीय अर्धनगरीय तथा क्षेत्र वर्णानुक्रम में इंगित की जायेगी।

प्रारूप-1 में आवंटित किया गया वी0 कोड	मोहल्ले या राजस्व ग्राम का नाम	श्रेणी नगरीय अर्धनगरीय या ग्रामीण	अकृषक भूमि की न्यूनतम दर				राजस्व ग्रामों में कृषक भूमि की दरें प्रति हे० लाख रूपयों में				सामान्य भूमि	सामान्य भूमि	एकल दुकान व वाणिज्यिक अधिष्ठानों की भूमि की प्रतिवर्ग मीटर दरें									
			0-6 मीटर तक चौड़े रास्ते पर	6 मीटर से अधिक 15 मीटर तक चौड़े रास्ते पर	15 मीटर से अधिक चौड़े रास्ते पर	सड़क पर स्थित भूमि				दुकान			कार्यालय	गोदाम व अन्य								
						राष्ट्रीय राज् मार्ग पर स्थित खसरा नं०	जनपदीय मार्ग पर स्थित खसरा नं०	पक्का मार्ग/लिक मार्ग/ख डण्जा मार्ग के 100 के मीटर के अन्दर	प्रचलित						प्रस्तावित	प्रचलित	प्रस्तावित	प्रचलित	प्रस्तावित	प्रचलित	प्रस्तावित	
1	2	3	4	6	8	10	12	14	18	16	17	18	19	19								
			प्रचलित	प्रस्तावित	प्रचलित	प्रस्तावित	प्रचलित	प्रस्तावित	प्रचलित	प्रस्तावित	प्रचलित	प्रस्तावित	प्रचलित	प्रस्तावित	प्रचलित	प्रस्तावित	प्रचलित	प्रस्तावित	प्रचलित	प्रस्तावित	प्रचलित	प्रस्तावित
1005	नानोतापट 2 अ.ह. ZA पू. सी.	अर्धनगरीय		5300	5300	5600	5600	222	222	180.5	180.5	158	158	134	134	25500	25500	22500	22500	19500	19500	
1006	नानोतापट 2 अ.ह. ZA न. सी.	अर्धनगरीय		5300	5300	5600	5600	222	222	180.5	180.5	158	158	134	134	25500	25500	22500	22500	19500	19500	
1099	नैनखेडा	ग्रामीण		1850	1850	2050	2050			57	57	50	50	45	45	12000	12000	9000	9000	6000	6000	
1100	नैनपुर नगला	ग्रामीण		1850	1850	2050	2050			72.5	72.5	61	61	46	46	12000	12000	9000	9000	6000	6000	
1101	नैनपुर सैयद	ग्रामीण		1250	1250	1400	1400			48.5	48.5	40	40	37.5	37.5	6000	6000	3000	3000	2000	2000	
1102	नौरगपुर	ग्रामीण		1250	1250	1400	1400			48.5	48.5	40	40	37.5	37.5	6000	6000	3000	3000	2000	2000	
1103	पठानपुरा	ग्रामीण		1250	1250	1400	1400			48.5	48.5	40	40	37.5	37.5	6000	6000	3000	3000	2000	2000	
1104	पहांसू	ग्रामीण		1850	1850	2050	2050			59.5	59.5	50	50	45	45	12000	12000	9000	9000	6000	6000	
1105	पाण्डोखेडी	ग्रामीण		1850	1850	2050	2050			72.5	72.5	61	61	46	46	12000	12000	9000	9000	6000	6000	


 राज. अधिकारी
 रामपुर मन्डलायन, सहारनपुर


 प्रहरी

प्रारूप-04

इस प्रारूप में प्रारूप-2 व प्रारूप-3 में दी गयी दरों से भिन्न अन्य सभी प्रकार की कृषक तथा अकृषक भूमि की तथा वाणिज्यिक सम्पत्ति की न्यूनतम दरें प्रतिवर्गमीटर समस्त उप जिले के अधीन सम्पूर्ण नगरीय अर्धनगरीय तथा क्षेत्र वर्णानुक्रम में इंगित की जायेगी।

प्रारूप-1 में आवंटित किया गया वी0 कोड	मोहल्ले या राजस्व ग्राम का नाम	श्रेणी नगरीय अर्धनगरीय या ग्रामीण	अकृषक भूमि की न्यूनतम दर								राजस्व ग्रामों में कृषक भूमि की दरें प्रति हे0 लाख रूपयों में				सामान्य भूमि	सामान्य भूमि	एकल दुकान व वाणिज्यिक अशिक्षितों की भूमि की प्रतिवर्ग मीटर दरें						
			0-6 मीटर तक चौड़े रास्ते पर		6 मीटर से अधिक 15 मीटर तक चौड़े रास्ते पर		15 मीटर से अधिक चौड़े रास्ते पर		सड़क पर स्थित भूमि				दुकान				कार्यालय		गोदाम व अन्य				
			प्रचलित	प्रस्तावित	प्रचलित	प्रस्तावित	प्रचलित	प्रस्तावित	राष्ट्रीय राज् मार्ग पर स्थित खसरा नं0	जनपदीय मार्ग पर स्थित खसरा नं0	पक्का मार्ग/लिक मार्ग/ख डप्पा मार्ग के 100 के मीटर के अन्दर	प्रचलित									प्रस्तावित	प्रचलित	प्रस्तावित
			4		6		6		10		12										14		16
1106	पिलखनी	ग्रामीण			1850	1850	2050	2050			59.5	59.5	50	50	45	45	12000	12000	9000	9000	6000	6000	
0007	पीपलतला	अर्धनगरीय			5000	5000	5200	5200			-	-	-	-	-	-	28500	28500	25500	25500	22500	22500	
0008	पीरजादगान	अर्धनगरीय			5000	5000	5200	5200			-	-	-	-	-	-	28500	28500	25500	25500	22500	22500	
1107	फतेहचलापुर	ग्रामीण			1850	1850	2050	2050			115.5	115.5	98	98	68	68	12000	12000	9000	9000	6000	6000	
1108	फतेहपुर	ग्रामीण			1850	1850	2050	2050			58	58	50	50	45	45	12000	12000	9000	9000	6000	6000	
0009	बन्जारान	अर्धनगरीय			8500	8500	8800	8800			-	-	-	-	-	-	43500	43500	40500	40500	37500	37500	
1109	बदली नवागांव	ग्रामीण			1850	1850	2050	2050			59.5	59.5	50	50	45	45	12000	12000	9000	9000	6000	6000	
1110	बडगांव	ग्रामीण			2850	2850	3000	3000			72.5	72.5	61	61	46	46	18000	18000	15000	15000	12000	12000	
1110	बडगांव (सरसोम कालोनी)	ग्रामीण				3200		3400			-	-	-	-	-	-	18000	18000	15000	15000	12000	12000	

सब-रजिस्ट्रार
शमपुर मनिहारन, सहरनपुर

तहसीलदार
शमपुर मनिहारन

प्रारूप-04

इस प्रारूप में प्रारूप-2 व प्रारूप-3 में दी गयी दरों से भिन्न अन्य सभी प्रकार की कृषक तथा अकृषक भूमि की तथा वाणिज्यिक सम्पत्ति की न्यूनतम दरें प्रतिवर्गमीटर समस्त उप जिले के अधीन सम्पूर्ण नगरीय अर्द्धनगरीय तथा क्षेत्र वर्णानुक्रम में इंगित की जायेगी।

प्रारूप-1 में आश्रित किया गया वी0 कोड	मोहल्ले या राजस्व ग्राम का नाम	श्रेणी नगरीय अर्द्धनगरीय या ग्रामीण	अकृषक भूमि की न्यूनतम दर								राजस्व ग्रामों में कृषक भूमि की दरें प्रति हे० लाख रुपयों में				सामान्य भूमि	सामान्य भूमि	एकल दुकान व वाणिज्यिक अधिष्ठानों की भूमि की प्रतिवर्ग मीटर दरें													
			0-6 मीटर तक चौड़े रास्ते पर		8 मीटर से अधिक 15 मीटर तक चौड़े रास्ते पर		15 मीटर से अधिक चौड़े रास्ते पर		सड़क पर स्थित भूमि				दुकान				कार्यालय		गोदाम व अन्य											
			प्रचलित	प्रस्तावित	प्रचलित	प्रस्तावित	प्रचलित	प्रस्तावित	राष्ट्रीय मार्ग पर स्थित खसरा न०		जनपदीय मार्ग पर स्थित खसरा न०										पक्का मार्ग/लिक मार्ग/खडपजा मार्ग के 100 के मीटर के अन्दर		प्रचलित	प्रस्तावित	प्रचलित	प्रस्तावित	प्रचलित	प्रस्तावित	प्रचलित	प्रस्तावित
1111	बन्हेडा खेमचन्द	ग्रामीण			1850	1850	2050	2050			59.5	59.5	50	50	45	45	12000	12000	9000	9000	6000	6000								
1112	बरसा	ग्रामीण			1250	1250	1400	1400			48.5	48.5	40	40	37.5	37.5	6000	6000	3000	3000	2000	2000								
1113	बहादुरपुर मु०	ग्रामीण			1850	1850	2050	2050			72.5	72.5	61	61	46	46	12000	12000	9000	9000	6000	6000								
1114	बहादुरपुर अह०	ग्रामीण			1850	1850	2050	2050			72.5	72.5	61	61	46	46	12000	12000	9000	9000	6000	6000								
1115	बहोतखेडी	ग्रामीण			1850	1850	2050	2050			72.5	72.5	61	61	46	46	12000	12000	9000	9000	6000	6000								
1116	बहेडा मु०	ग्रामीण			1250	1250	1400	1400			48.5	48.5	40	40	37.5	37.5	6000	6000	3000	3000	2000	2000								
1117	बहेडा अ०	ग्रामीण			1250	1250	1400	1400			48.5	48.5	40	40	37.5	37.5	6000	6000	3000	3000	2000	2000								
1118	ब्राह्मण मजरा	ग्रामीण			1250	1250	1400	1400			48.5	48.5	40	40	37.5	37.5	6000	6000	3000	3000	2000	2000								
1119	बाकरपुर मजरा पंहासू	ग्रामीण			1250	1250	1400	1400			48.5	48.5	40	40	37.5	37.5	6000	6000	3000	3000	2000	2000								

सब-रजिस्ट्रार
रामपुर मनिहारान, सहारनपुर

तहसीलदार
रामपुर मनिहारान

प्रारूप-04

इस प्रारूप में प्रारूप-2 व प्रारूप-3 में दी गयी दरों से भिन्न अन्य सभी प्रकार की कृषक तथा अकृषक भूमि की तथा वाणिज्यिक सम्पत्ति की न्यूनतम दरें प्रतिवर्गमीटर समस्त छप जिले के अधीन सम्पूर्ण नगरीय अर्धनगरीय तथा क्षेत्र वर्णानुक्रम में इंगित की जायेगी।

प्रारूप-1 में आवंटित किया गया वी0 कोड	मोहल्ले या राजस्व ग्राम का नाम	श्रेणी नगरीय अर्धनगरीय या ग्रामीण	अकृषक भूमि की न्यूनतम दर				राजस्व ग्रामों में कृषक भूमि की दरें प्रति हे0 लाख रुपयों में				सामान्य भूमि	सामान्य भूमि	एकल दुकान व वाणिज्यिक अधिष्ठानों की भूमि की प्रतिवर्ग मीटर दरें									
			0-6 मीटर तक चौड़े रास्ते पर		8 मीटर से अधिक 15 मीटर तक चौड़े रास्ते पर		15 मीटर से अधिक चौड़े रास्ते पर		सड़क पर स्थित भूमि				दुकान	कार्यालय	गोदाम व अन्य							
			प्रचलित	प्रस्तावित	प्रचलित	प्रस्तावित	प्रचलित	प्रस्तावित	राष्ट्रीय राज्य मार्ग पर स्थित खसरा नं०	जनपदीय मार्ग पर स्थित खसरा नं०								पक्का मार्ग/लिक मार्ग/खडपजा मार्ग के 100 के मीटर के अन्दर				
1	2	3	4	5	6	7	8	9	10	11	12	13	14	15	16	17	18	19	20			
1120	बागाछेडी	ग्रामीण			1250	1250	1400	1400			48.5	48.5	40	40	37.5	37.5	6000	6000	3000	3000	2000	2000
0010	बाजार कंला	अर्धनगरीय			8600	8600	9000	9000			-	-	-	-	-	-	42000	42000	39000	39000	36000	36000
0010	बाजार कंला (पुरानाभैनबाजार)	अर्धनगरीय	8200	8200	8600	8600	9000	9000			-	-	-	-	-	-	42000	42000	39000	39000	36000	36000
0010	बाजार कंला (पीठ बाजार)	अर्धनगरीय	8200	8200	8500	8500	8900	8900			-	-	-	-	-	-	42000	42000	39000	39000	36000	36000
0010	बाजार कंला (छोटा बाजार)	अर्धनगरीय	8200	8200	8700	8700	8800	8800			-	-	-	-	-	-	42000	42000	39000	39000	36000	36000
1121	बाबपुरा	ग्रामीण			3900	3900	4000	4000			112	112	93	93	64.5	64.5	18000	18000	15000	15000	12000	12000
1122	बालुनजरा	ग्रामीण			1250	1250	1400	1400			48.5	48.5	40	40	37.5	37.5	6000	6000	3000	3000	2000	2000
1123	बिन्दावली	ग्रामीण			1850	1850	2850	2050	150	150	73.5	73.5	62	62	47.5	47.5	12000	12000	9000	9000	6000	6000
1124	बुलवाछेडा गुर्जर गुं	ग्रामीण			1850	1850	2850	2050			72.5	72.5	61	61	46	46	12000	12000	9000	9000	6000	6000

सब-रजिस्ट्रार
शुभपुर मनिहासन, सहारनपुर

तहसीलदार
शुभपुर मनिहासन

प्रारूप-04

इस प्रारूप में प्रारूप-2 व प्रारूप-3 में दी गयी दरों से भिन्न अन्य सभी प्रकार की कृषक तथा अकृषक भूमि की तथा वाणिज्यिक सम्पत्ति की न्यूनतम दरें प्रतिवर्गमीटर समस्त उप जिले के अधीन सम्पूर्ण नगरीय अर्धनगरीय तथा क्षेत्र वर्णानुक्रम में इंगित की जायेगी।

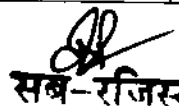
प्रारूप-1 में आवंटित किया गया वी0 कोड	मोहल्ले या राजस्व ग्राम का नाम	श्रेणी नगरीय अर्धनगरीय या ग्रामीण	अकृषक भूमि की न्यूनतम दर								राजस्व ग्रामों में कृषक भूमि की दरें प्रति हे० लाख रूपयों में				सामान्य भूमि	सामान्य भूमि	एकल दुकान व वाणिज्यिक अद्विष्टनों की भूमि की प्रतिवर्ग मीटर दरें											
			0-6 मीटर तक चौड़े रास्ते पर		6 मीटर से अधिक 15 मीटर तक चौड़े रास्ते पर		15 मीटर से अधिक चौड़े रास्ते पर		सड़क पर स्थित भूमि				दुकान				कार्यालय		गोदाम व अन्य									
			प्रचलित	प्रस्तावित	प्रचलित	प्रस्तावित	प्रचलित	प्रस्तावित	प्रचलित	प्रस्तावित	प्रचलित	प्रस्तावित									प्रचलित	प्रस्तावित	प्रचलित	प्रस्तावित	प्रचलित	प्रस्तावित	प्रचलित	प्रस्तावित
1	2	3	4	6	8	10	12	14	18	16	17	18	19	19														
1125	बुडढाखेडा गुर्जर अ०	ग्रामीण		1850	1850	2050	2050			72.5	72.5	61	61	46	46	12000	12000	9000	9000	6000	6000							
1126	बुडढाखेडा संतलाल	ग्रामीण		1250	1250	1400	1400			48.5	48.5	40	40	37.5	37.5	6000	6000	3000	3000	2000	2000							
1127	भटपुरा	ग्रामीण		1250	1250	1400	1400			48.5	48.5	40	40	37.5	37.5	6000	6000	3000	3000	2000	2000							
1128	मरभौली	ग्रामीण		2050	2050	2100	2100	154	154	75.5	75.5	63	63	48.5	48.5	12000	12000	9000	9000	6000	6000							
1129	भासीदीनदारपुर	ग्रामीण		1850	1850	2050	2050			59.5	59.5	50	50	45	45	12000	12000	9000	9000	6000	6000							
1130	भादसीरायपुर	ग्रामीण		1850	1850	2050	2050			59.5	59.5	50	50	45	45	12000	12000	9000	9000	6000	6000							
1131	भांकला	ग्रामीण		1850	1850	2050	2050			59.5	59.5	50	50	45	45	12000	12000	9000	9000	6000	6000							
1132	मैसराक	ग्रामीण		1250	1250	1400	1400	150	150	49.5	49.5	41	41	38.5	38.5	6000	6000	3000	3000	2000	2000							
1133	भोजपुर	ग्रामीण		1850	1850	2050	2050			72.5	72.5	61	61	46	46	12000	12000	9000	9000	6000	6000							

सब-रजिस्ट्रार
 रामपुर मनिकारन, सहारनपुर
 तहसीलदार
 रामपुर सुबिहाबा

प्रारूप-04

इस प्रारूप में प्रारूप-2 व प्रारूप-3 में दी गयी दरों से मिला अन्य सभी प्रकार की कृषक तथा अकृषक भूमि की तथा वाणिज्यिक सम्पत्ति की न्यूनतम दरें प्रतिवर्गमीटर समस्त उप जिले के अधीन सम्पूर्ण नगरीय अर्धनगरीय तथा क्षेत्र वर्णानुक्रम में इंगित की जायेगी।

प्रारूप-1 में आवंटित किया गया वी0 कोड	मोहल्ले या राजस्व ग्राम का नाम	श्रेणी नगरीय अर्धनगरीय या ग्रामीण	अकृषक भूमि की न्यूनतम दर								राजस्व ग्रामों में कृषक भूमि की दरें प्रति हे0 लाख रुपयों में				सामान्य भूमि	सामान्य भूमि	एकल दुकान व वाणिज्यिक अधिष्ठानों की भूमि की प्रतिवर्ग मीटर दरें					
			0-6 मीटर तक चौड़े रास्ते पर		6 मीटर से अधिक 15 मीटर तक चौड़े रास्ते पर		16 मीटर से अधिक चौड़े रास्ते पर		सड़क पर स्थित भूमि				दुकान	कार्यालय			गोदाम व अन्य					
			प्रचलित	प्रस्तावित	प्रचलित	प्रस्तावित	प्रचलित	प्रस्तावित	राष्ट्रीय राज्य मार्ग पर स्थित खसरा नं0	जनपदीय मार्ग पर स्थित खसरा नं0	प्रकाश मार्ग/लोक मार्ग/खड्गजा मार्ग के 100 के अन्दर	प्रचलित								प्रस्तावित	प्रचलित	प्रस्तावित
1	2	3	4	6	8	10	12	14	16	18	17	18	19	19								
1134	मदनूकी	ग्रामीण			1850	1850	2050	2050			59.5	59.5	50	50	45	45	12000	12000	9000	9000	6000	6000
0014	महल	अर्धनगरीय			5000	5000	5200	5200			-	-	-	-	-	-	28500	28500	25500	25500	22500	22500
0011	मनिहारान	अर्धनगरीय			5000	5000	5300	5300			-	-	-	-	-	-	28500	28500	25500	25500	22500	22500
0012	महाजनान	अर्धनगरीय			5000	5000	5300	5300			-	-	-	-	-	-	28500	28500	25500	25500	22500	22500
1135	महेशपुर मुण्ड	ग्रामीण			2400	2400	2600	2600			72.5	72.5	61	61	46	46	12000	12000	9000	9000	6000	6000
1136	महेशपुर अरुण	ग्रामीण			2400	2400	2600	2600			72.5	72.5	61	61	46	46	12000	12000	9000	9000	6000	6000
1137	माधोपुर	ग्रामीण			1850	1850	2050	2050			59.5	59.5	50	50	45	45	12000	12000	9000	9000	6000	6000
1138	मिर्जापुर	ग्रामीण			1250	1250	1400	1400			48.5	48.5	40	40	37.5	37.5	6000	6000	3000	3000	2000	2000
1139	मिथानगी	ग्रामीण			1250	1250	1400	1400			48.5	48.5	40	40	37.5	37.5	6000	6000	3000	3000	2000	2000



सब-रजिस्ट्रार
रामपुर मनिहारान, सहारनपुर



तहसीलदार
रामपुर मनिहारान

प्रारूप-04

इस प्रारूप में प्रारूप-2 व प्रारूप-3 में दी गयी दरों से भिन्न अन्य सभी प्रकार की कृषक तथा अकृषक भूमि की तथा वाणिज्यिक सम्पत्ति की न्यूनतम दरें प्रतिवर्गमीटर समस्त उप जिले के अधीन सम्पूर्ण नगरीय अर्द्धनगरीय तथा क्षेत्र वर्णानुक्रम में इंगित की जायेगी।

प्रारूप-1 में आवंटित किया गया वी0 कोड	मोहल्ले या राजस्व ग्राम का नाम	श्रेणी नगरीय अर्धनगरीय या ग्रामीण	अकृषक भूमि की न्यूनतम दर						राजस्व ग्रामों में कृषक भूमि की दरें प्रति हे० लाख रूपयों में						सामान्य भूमि	सामान्य भूमि	एकल दुकान व वाणिज्यिक अधिष्ठानों की भूमि की प्रतिवर्ग मीटर दरें					
			0-6 मीटर तक चौड़े रास्ते पर		8 मीटर से अधिक 15 मीटर तक चौड़े रास्ते पर		15 मीटर से अधिक चौड़े रास्ते पर		सड़क पर स्थित भूमि								दुकान	कार्यालय	गोदाम व अन्य			
			प्रचलित	प्रस्तावित	प्रचलित	प्रस्तावित	प्रचलित	प्रस्तावित	राष्ट्रीय राज् मार्ग पर स्थित खसरा नं०	जनपदीय मार्ग पर स्थित खसरा नं०	पक्का मार्ग / लिंक मार्ग / ख डपजा मार्ग के 100 के मीटर के अन्दर	प्रचलित	प्रस्तावित	प्रचलित						प्रस्तावित	प्रचलित	प्रस्तावित
4		8		8		10		12		14		16	18	17	18	19	19					
1140	मीरपुर	ग्रामीण			1250	1250	1400	1400			48.5	48.5	40	40	37.5	37.5	6000	6000	3000	3000	2000	2000
1141	मुकन्दपुर	ग्रामीण			1850	1850	2050	2050	150	150	73.5	73.5	62	62	48.5	48.5	12000	12000	9000	9000	6000	6000
0013	मुस्ताहकान	अर्धनगरीय			8500	8500	7900	7900									42000	42000	39000	39000	36000	36000
1142	मुगलमजरा	ग्रामीण			1900	1900	2050	2050			116.5	116.5	97	97	68	68	12000	12000	9000	9000	6000	6000
1143	मुन्डीखेडी	ग्रामीण			1250	1250	1400	1400			48.5	48.5	40	40	37.5	37.5	6000	6000	3000	3000	2000	2000
1144	मुरकीपुर	ग्रामीण			1250	1250	1400	1400			48.5	48.5	40	40	37.5	37.5	6000	6000	3000	3000	2000	2000
1145	मोहम्मदपुर गाडा	ग्रामीण			1250	1250	1400	1400			48.5	48.5	40	40	37.5	37.5	6000	6000	3000	3000	2000	2000
1146	मौरा	ग्रामीण			1850	1850	2050	2050			72.5	72.5	61	61	46	46	12000	12000	9000	9000	6000	6000
1147	याकूबपुर	ग्रामीण			1250	1250	1400	1400			48.5	48.5	40	40	37.5	37.5	6000	6000	3000	3000	2000	2000



सह-सचिव
 स.पु. मीरपुर, महारनपुर


तहसीलदार
 स.पु. मीरपुर

प्रारूप-04

इस प्रारूप में प्रारूप-2 व प्रारूप-3 में दी गयी दरों से भिन्न अन्य सभी प्रकार की कृषक तथा अकृषक भूमि की तथा वाणिज्यिक सम्पत्ति की न्यूनतम दरें प्रतिवर्गमीटर समस्त उप जिले के अधीन सम्पूर्ण नगरीय अर्धनगरीय तथा क्षेत्र वर्णानुक्रम में इंगित की जायेगी।

प्रारूप-1 में आवंटित किया गया वी0 कोड	मोहल्ले या राजस्व ग्राम का नाम	श्रेणी नगरीय अर्धनगरीय या ग्रामीण	अकृषक भूमि की न्यूनतम दर						राजस्व ग्रामों में कृषक भूमि की दरें प्रति हे0 लाख रुपयों में						सामान्य भूमि	सामान्य भूमि	एकल दुकान व वाणिज्यिक अखिस्तनों की भूमि की प्रतिवर्ग मीटर दरें													
			0-6 मीटर तक चौड़े रास्ते पर		6 मीटर से अधिक 15 मीटर तक चौड़े रास्ते पर		15 मीटर से अधिक चौड़े रास्ते पर		सड़क पर स्थित भूमि								दुकान		कार्यालय		गोदाम व अन्य									
			प्रचलित	प्रस्तावित	प्रचलित	प्रस्तावित	प्रचलित	प्रस्तावित	प्रचलित	प्रस्तावित	प्रचलित	प्रस्तावित	प्रचलित	प्रस्तावित									प्रचलित	प्रस्तावित	प्रचलित	प्रस्तावित	प्रचलित	प्रस्तावित	प्रचलित	प्रस्तावित
1	2	3	4	6	8	10	12	14	16	16	17	16	19	19																
1148	साहियापुर	ग्रामीण		1250	1250	1400	1400			48.5	48.5	40	40	37.5	37.5	6000	6000	3000	3000	2000	2000									
1149	रतनहेडी गु0	ग्रामीण		1250	1250	1400	1400			48.5	48.5	40	40	37.5	37.5	6000	6000	3000	3000	2000	2000									
1150	रतनहेडी अह0	ग्रामीण		1250	1250	1400	1400			48.5	48.5	40	40	37.5	37.5	6000	6000	3000	3000	2000	2000									
1151	राजपुर	ग्रामीण		1850	1850	2050	2050			59.5	59.5	50	50	45	45	12000	12000	9000	9000	6000	6000									
1152	रामपुर मजबता बैरुन	ग्रामीण		4250	4250	4500	4500	167	167	120.5	120.5	102	102	80.5	80.5	22500	22500	19500	19500	16500	16500									
1152	रामपुर मजबता बैरुन (अवरी विहार)	ग्रामीण	4200	4500	4900	4900	5000	5300		-	-	-	-	-	-	25500	25500	22500	22500	19500	19500									
1152	रामपुर मजबता बैरुन (कैलाशधाम)	ग्रामीण	3700	3700	4200	4200	4400	4400		-	-	-	-	-	-	25500	25500	22500	22500	19500	19500									
1152	रामपुर मजबता बैरुन (तेलीपुरा मजरा रामपुर)	ग्रामीण	2800	2800	3300	3300	3500	3500		-	-	-	-	-	-	25500	25500	22500	22500	19500	19500									
1152	रामपुर मजबता बैरुन (शिवपुरी मुनफैत नगर)	ग्रामीण	4200	4500	4900	4900	5000	5300		-	-	-	-	-	-	28500	28500	25500	25500	22500	22500									


 सहायक सचिव
 रामपुर मजबता, सहायनपुर


 तहसीलदार
 रामपुर मजबता

प्रारूप-04

इस प्रारूप में प्रारूप-2 व प्रारूप-3 में दी गयी दरों से निम्न अन्य सभी प्रकार की कृषक तथा अकृषक भूमि की तथा वाणिज्यिक सम्पत्ति की न्यूनतम दरें प्रतिवर्गमीटर समस्त उप जिले के अधीन सम्पूर्ण नगरीय अर्द्धनगरीय तथा क्षेत्र वर्णानुक्रम में इंगित की जायेगी।

प्रारूप-1 में आवंटित किया गया वी0 कोड	मोहल्ले या राजस्व ग्राम का नाम	श्रेणी नगरीय अर्धनगरीय या ग्रामीण	अकृषक भूमि की न्यूनतम दर						राजस्व ग्रामों में कृषक भूमि की दरें प्रति हे0 लाख रुपयों में						सामान्य भूमि	सामान्य भूमि	एकल दुकान व वाणिज्यिक अधिष्ठानों की भूमि की प्रतिवर्ग मीटर दरें					
			0-8 मीटर तक चौड़े रास्ते पर		8 मीटर से अधिक 15 मीटर तक चौड़े रास्ते पर		15 मीटर से अधिक चौड़े रास्ते पर		सड़क पर स्थित भूमि								दुकान	कार्यालय	गोदाम व अन्य			
			प्रचलित	प्रस्तावित	प्रचलित	प्रस्तावित	प्रचलित	प्रस्तावित	प्रचलित	प्रस्तावित	प्रचलित	प्रस्तावित	प्रचलित	प्रस्तावित								
			राष्ट्रीय राज् मार्ग पर स्थित खसरा नं०	जनपदीय मार्ग पर स्थित खसरा नं०	पक्का मार्ग/लिक मार्ग/ख डब्बा मार्ग के 100 के मीटर के अन्दर	प्रचलित	प्रस्तावित	प्रचलित	प्रस्तावित	प्रचलित	प्रस्तावित	प्रचलित	प्रस्तावित	प्रचलित			प्रस्तावित	प्रचलित	प्रस्तावित			
1	2	3	4	5	6	7	8	9	10	11	12	13	14	15	16	17	18	19	20			
1152	रामपुर मजबूता बैरुन (शिवपुरी ग्रीन पार्क)	ग्रामीण	4200	4500	5000	4900	5000	4300			-	-	-	-	-	28500	28500	25500	25500	22500	22500	
1152	रामपुर मजबूता बैरुन (सुरीला गार्डन)	ग्रामीण	4200	4200	4900	4900	5100	5100			-	-	-	-	-	28500	28500	25500	25500	22500	22500	
1152	रामपुर मजबूता बैरुन (श्रीशाकुम्भरी साईंभाम)	ग्रामीण	4200	4200	4700	4700	4800	4800			-	-	-	-	-	28500	28500	25500	25500	22500	22500	
1152	रामपुर मजबूता बैरुन (वृन्दावन सिटी कालोनी)	ग्रामीण	4200	4200	4700	4700	4900	4900			-	-	-	-	-	28500	28500	25500	25500	22500	22500	
1152	रामपुर मजबूता बैरुन (लाई कृष्णा)	ग्रामीण	4300	4300	4800	4800	5000	5000			-	-	-	-	-	28500	28500	25500	25500	22500	22500	
1152	रामपुर मजबूता बैरुन (सुन्दर बिहार)	ग्रामीण		4200		4700		4900			-	-	-	-	-	28500	28500	25500	25500	22500	22500	
1152	रामपुर मजबूता बैरुन (साईं जगदीर नगर)	ग्रामीण		4200		4700		4900			-	-	-	-	-	28500	28500	25500	25500	22500	22500	
1152	रामपुर मजबूता बैरुन (आर0 एल0 सिटी)	ग्रामीण		4000		4500		4700			-	-	-	-	-	28500	28500	25500	25500	22500	22500	
1152	रामपुर मजबूता बैरुन (बालाजी बिहार)	ग्रामीण	4300	4300	4800	4800	5000	5000			-	-	-	-	-	28500	28500	25500	25500	22500	22500	

सह-सुपरिन्टेंडेंट
रामपुर मजबूता, सहायनपुर

सहसुपरिन्टेंडेंट
रामपुर मजबूता

प्रारूप-04

इस प्रारूप में प्रारूप-2 व प्रारूप-3 में दी गयी दरों से भिन्न अन्य सभी प्रकार की कृषक तथा अकृषक भूमि की तथा वाणिज्यिक सम्पत्ति की न्यूनतम दरें प्रतिवर्गमीटर समस्त उप जिले के अधीन सम्पूर्ण नगरीय अर्धनगरीय तथा क्षेत्र वर्णानुक्रम में इंगित की जायेगी।

प्रारूप-1 में आवंटित किया गया वी0 कोड	मोहल्ले या राजस्व ग्राम का नाम	श्रेणी: नगरीय अर्धनगरीय या ग्रामीण	अकृषक भूमि की न्यूनतम दर				राजस्व ग्रामों में कृषक भूमि की दरें प्रति हे० लाख रूपयों में						सामान्य भूमि	सामान्य भूमि	एकल दुकान व वाणिज्यिक अधिचनो की भूमि की प्रतिवर्ग मीटर दरें							
			0-8 मीटर तक चौड़े रास्ते पर		8 मीटर से अधिक 15 मीटर तक चौड़े रास्ते पर		15 मीटर से अधिक चौड़े रास्ते पर		सड़क पर स्थित भूमि						दुकान	कार्यालय	गोदाम व अन्य					
			प्रचलित	प्रस्तावित	प्रचलित	प्रस्तावित	प्रचलित	प्रस्तावित	राष्ट्रीय राज्य मार्ग पर स्थित खसरा नं०	जनपदीय मार्ग पर स्थित खसरा नं०	पक्का मार्ग/लोक मार्ग/खडपड़ा मार्ग के 100 के मीटर के अन्दर	प्रचलित						प्रस्तावित	प्रचलित	प्रस्तावित	प्रचलित	प्रस्तावित
1	2	3	4	6	8	10	12	14	18	16	17	18	19	19								
1001	रामपुर मजबूता अ.ड. ZA	अर्धनगरीय			5100	5100	5000	5000	188	188	160.5	160.5	140	140	119.5	119.5	33000	33000	30000	30000	28000	28000
1153	रामपुर खालसा बैरुन	ग्रामीण			4500	4500	4550	4550	167	167	120.5	120.5	102	102	80.5	80.5	33000	33000	30000	30000	28000	28000
1002	रामपुर खालसा अ.ड. ZA	अर्धनगरीय			5100	5100	5000	5000	188	188	160.5	160.5	140	140	119.5	119.5	33000	33000	30000	30000	28000	28000
1154	रामपुरी	ग्रामीण			1850	1850	2050	2050			59.5	59.5	50	50	45	45	12000	12000	9000	9000	6000	6000
1155	रेका	ग्रामीण			1250	1250	1400	1400			48.5	48.5	40	40	37.5	37.5	6000	6000	3000	3000	2000	2000
1156	लन्बीरा	ग्रामीण			2050	2050	2050	2050			59.5	59.5	50	50	45	45	12000	12000	9000	9000	6000	6000
1157	लन्बीरी	ग्रामीण			1250	1250	1400	1400			48.5	48.5	40	40	37.5	37.5	6000	6000	3000	3000	2000	2000
1158	लुकावडी	ग्रामीण			1250	1250	1400	1400			48.5	48.5	40	40	37.5	37.5	6000	6000	3000	3000	2000	2000
1159	रवामपुर	ग्रामीण			1250	1250	1400	1400			48.5	48.5	40	40	37.5	37.5	6000	6000	3000	3000	2000	2000

सह-सचिव
रामपुर, महाराजगंज, महारनपुर

तहसीलदार
रामपुर महाराजगंज

प्रारूप-04

इस प्रारूप में प्रारूप-2 व प्रारूप-3 में दी गयी दरों से भिन्न अन्य सभी प्रकार की कृषक तथा अकृषक भूमि की तथा वाणिज्यिक सम्पत्ति की न्यूनतम दरें प्रतिवर्गमीटर समस्त उप जिले के अधीन सम्पूर्ण नगरीय अर्धनगरीय तथा क्षेत्र वर्णानुक्रम में हंगित की जायेगी।

प्रारूप-1 में आसटित किया गया बी० कोड	मोहल्ले या राजस्व ग्राम का नाम	श्रेणी नगरीय अर्धनगरीय या ग्रामीण	अकृषक भूमि की न्यूनतम दर								राजस्व ग्रामों में कृषक भूमि की दरें प्रति हे० लाख रूपयों में				सामान्य भूमि	सामान्य भूमि	एकल दुकान व वाणिज्यिक अधिष्ठानों की भूमि की प्रतिवर्ग मीटर दरें									
			0-6 मीटर तक चौड़े रास्ते पर		6 मीटर से अधिक 15 मीटर तक चौड़े रास्ते पर		15 मीटर से अधिक चौड़े रास्ते पर		सड़क पर स्थित भूमि				दुकान				कार्यालय		गोदाम व अन्य							
			प्रचलित	प्रस्तावित	प्रचलित	प्रस्तावित	प्रचलित	प्रस्तावित	प्रचलित	प्रस्तावित	प्रचलित	प्रस्तावित									प्रचलित	प्रस्तावित	प्रचलित	प्रस्तावित	प्रचलित	प्रस्तावित
1	2	3	4	5	6	7	8	9	10	11	12	13	14	15	16	17	18	19	20							
1160	शम्बीरपुर मु०	ग्रामीण			1250	1250	1400	1400			48.5	48.5	40	40	37.5	37.5	6000	6000	3000	3000	2000	2000				
1161	शम्बीरपुर अ०	ग्रामीण			1250	1250	1400	1400			48.5	48.5	40	40	37.5	37.5	6000	6000	3000	3000	2000	2000				
1162	शाहजहापुर	ग्रामीण			1250	1250	1400	1400			48.5	48.5	40	40	37.5	37.5	6000	6000	3000	3000	2000	2000				
1163	शाहबुददीनपुर	ग्रामीण			1250	1250	1400	1400			48.5	48.5	40	40	37.5	37.5	6000	6000	3000	3000	2000	2000				
1164	शिमलाना मु०	ग्रामीण			1850	1850	2050	2050			72.5	72.5	61	61	46	46	12000	12000	9000	9000	6000	6000				
1165	शिमलाना अ०	ग्रामीण			1850	1850	2050	2050			72.5	72.5	61	61	46	46	12000	12000	9000	9000	6000	6000				
1166	शिवदासपुर	ग्रामीण			1850	1850	2050	2050			72.5	72.5	61	61	46	46	12000	12000	9000	9000	6000	6000				
1167	शेरपुर	ग्रामीण			1850	1850	1400	1400			48.5	48.5	40	40	37.5	37.5	6000	6000	3000	3000	2000	2000				
0021	शेखजादगान	अर्धनगरीय			5600	5600	6000	6000			-	-	-	-	-	-	31500	31500	28500	28500	25500	25500				

संकेत-शेखजादगान, शहरनपुर

तहसीलदार
शेखपुर

प्रारूप-04

इस प्रारूप में प्रारूप-2 व प्रारूप-3 में दी गयी दरों से भिन्न अन्य सभी प्रकार की कृषक तथा अकृषक भूमि की तथा वाणिज्यिक सम्पत्ति की न्यूनतम दरें प्रतिवर्गमीटर समस्त उप जिले के अधीन सम्पूर्ण नगरीय अर्धनगरीय तथा क्षेत्र वर्णानुक्रम में इंगित की जायेगी।

प्रारूप-1 में आवंटित किया गया बी० कोड	मोहल्ले या राजस्व ग्राम का नाम	श्रेणी नगरीय अर्धनगरीय या ग्रामीण	अकृषक भूमि की न्यूनतम दर						राजस्व ग्रामों में कृषक भूमि की दरें प्रति हे० लाख रूपयों में						सामान्य भूमि	सामान्य भूमि	एकल दुकान व वाणिज्यिक अधिष्ठानों की भूमि की प्रतिवर्ग मीटर दरें					
			0-6 मीटर तक चौड़े रास्ते पर		6 मीटर से अधिक 15 मीटर तक चौड़े रास्ते पर		15 मीटर से अधिक चौड़े रास्ते पर		सड़क पर स्थित भूमि								दुकान		कार्यालय		गोदाम व अन्य	
			प्रचलित	प्रस्तावित	प्रचलित	प्रस्तावित	प्रचलित	प्रस्तावित	राष्ट्रीय राज्य मार्ग पर स्थित खसरा नं०	जनपदीय मार्ग पर स्थित खसरा नं०	पक्का मार्ग / लिंक मार्ग / खडपजा मार्ग के 100 के अन्दर	प्रचलित	प्रस्तावित	प्रचलित								
1	2	3	4	5	6	7	8	9	10	11	12	13	14	15	16	17	18	19	20	21	22	
0021	शेखजादगान (संतोषविहार)	अर्धनगरीय	5500	5500	5600	5600	5900	5900			-	-	-	-	-	31500	31500	28500	28500	25500	25500	
1168	सकतपुर गु०	ग्रामीण			1850	1850	2050	2050			72.5	72.5	61	61	46	46	12000	12000	9000	9000	6000	6000
1169	सकतपुर अ०	ग्रामीण			1850	1850	2050	2050			72.5	72.5	61	61	46	46	12000	12000	9000	9000	6000	6000
1170	सडीली दुनीचन्दपुर	ग्रामीण			4700	4700	4850	4850	167	167	129.5	129.5	108	108	75.5	75.5	12000	12000	9000	9000	6000	6000
1171	सम्बलहेडी	ग्रामीण			1250	1250	1400	1400			48.5	48.5	40	40	37.5	37.5	6000	6000	3000	3000	2000	2000
1172	सरगधल गु०	ग्रामीण			1250	1250	1400	1400			48.5	48.5	40	40	37.5	37.5	6000	6000	3000	3000	2000	2000
1173	सरगधल अ०	ग्रामीण			1250	1250	1400	1400			48.5	48.5	40	40	37.5	37.5	6000	6000	3000	3000	2000	2000
0015	सराय	अर्धनगरीय			4900	4900	5000	5000			-	-	-	-	-	-	28500	28500	25500	25500	22500	22500

सह-सचिव
ग्रामपंचायत, बहारनपुर

सहसचिव
बहारनपुर

प्रारूप-04

इस प्रारूप में प्रारूप-2 व प्रारूप-3 में दी गयी दरों से भिन्न अन्य सभी प्रकार की कृषक तथा अकृषक भूमि की तथा वाणिज्यिक सम्पत्ति की न्यूनतम दरें प्रतिवर्गमीटर समस्त उप जिले के अधीन सम्पूर्ण नगरीय अर्धनगरीय तथा क्षेत्र वर्णानुक्रम में इंगित की जायेगी।

प्रारूप-1 में आवंटित किया गया वी0 कोड	मोहल्ले या राजस्व ग्राम का नाम	श्रेणी नगरीय अर्धनगरीय या ग्रामीण	अकृषक भूमि की न्यूनतम दर								राजस्व ग्रामों में कृषक भूमि की दरें प्रति हे0 लाख रूपयों में				सामान्य भूमि	सामान्य भूमि	एकल दुकान व वाणिज्यिक अधिष्ठानों की भूमि की प्रतिवर्ग मीटर दरें					
			0-6 मीटर तक चौड़े रास्ते पर		6 मीटर से अधिक 15 मीटर तक चौड़े रास्ते पर		15 मीटर से अधिक चौड़े रास्ते पर		सड़क पर स्थित भूमि				दुकान	कार्यालय			गोदाम व अन्य					
			प्रचलित	प्रस्तावित	प्रचलित	प्रस्तावित	प्रचलित	प्रस्तावित	राष्ट्रीय राज् मार्ग पर स्थित खसरा नं0	जनपदीय मार्ग पर स्थित खसरा नं0	पक्का मार्ग/लिनक मार्ग/ख डण्जा मार्ग के 100 के मीटर के अन्दर	प्रचलित								प्रस्तावित	प्रचलित	प्रस्तावित
1	2	3	4	5	6	7	8	9	10	11	12	13	14	15	16	17	18	19	20			
0020	सरावज्ञान	अर्धनगरीय			6600	6600	6900	6900			-	-	-	-	-	33000	33000	30000	30000	27000	27000	
0020	सरावज्ञान (अनमोल वि0)	अर्धनगरीय	4300	4300	4900	4900	5000	5000			-	-	-	-	-	33000	33000	30000	30000	27000	27000	
1174	सलेमपुर	ग्रामीण			1250	1250	1400	1400			48.5	48.5	40	40	37.5	37.5	6000	6000	3000	3000	2000	2000
1175	सहजी	ग्रामीण			1850	1850	2050	2050			72.5	72.5	61	61	46	46	12000	12000	9000	9000	6000	6000
1176	साढौली हरिया मु0	ग्रामीण			1850	1850	2050	2050			72.5	72.5	61	61	46	46	12000	12000	9000	9000	6000	6000
1177	साढौली हरिया अ0	ग्रामीण			1850	1850	2050	2050			72.5	72.5	61	61	46	46	12000	12000	9000	9000	6000	6000
1178	सालारपुरा	ग्रामीण			1250	1250	1400	1400			48.5	48.5	40	40	37.5	37.5	6000	6000	3000	3000	2000	2000

सब-रजिस्टार
धमपुर मनिहासत, सहासनपुर

तहसीलदार
धमपुर मनिहासत

प्रारूप-04

इस प्रारूप में प्रारूप-2 व प्रारूप-3 में दी गयी दरों से निम्न अन्य सभी प्रकार की कृषक तथा अकृषक भूमि की तथा वाणिज्यिक सम्पत्ति की न्यूनतम दरें प्रतिवर्गमीटर समस्त उप जिले के अधीन सम्पूर्ण नगरीय अर्द्धनगरीय तथा क्षेत्र वर्णानुक्रम में इंगित की जायेगी।

प्रारूप-1 में आवंटित किया गया वी0 कोड	सोहल्ले या राजस्व ग्राम का नाम	श्रेणी नगरीय अर्द्धनगरीय या ग्रामीण	अकृषक भूमि की न्यूनतम दर				राजस्व ग्रामों में कृषक भूमि की दरें प्रति हे० लाख रूपयों में				सामान्य भूमि	सामान्य भूमि	एकल दुकान व वाणिज्यिक अधिष्ठानों की भूमि की प्रतिवर्ग मीटर दरें								
			0-8 मीटर तक चौड़े रास्ते पर	8 मीटर से अधिक 15 मीटर तक चौड़े रास्ते पर	15 मीटर से अधिक चौड़े रास्ते पर	सड़क पर स्थित भूमि				दुकान			कार्यालय	गोदाम व अन्य							
						राष्ट्रीय राज्य मार्ग पर स्थित खसरा नं०	जनपदीय मार्ग पर स्थित खसरा नं०	पक्का मार्ग/लिनक मार्ग/खडण्जा मार्ग के 100 के मीटर के अन्दर	प्रचलित						प्रस्तावित	प्रचलित	प्रस्तावित	प्रचलित	प्रस्तावित	प्रचलित	प्रस्तावित
1	2	3	4	6	8	10	12	14	18	16	17	16	19	19							
			प्रचलित	प्रस्तावित	प्रचलित	प्रस्तावित	प्रचलित	प्रस्तावित	प्रचलित	प्रस्तावित	प्रचलित	प्रस्तावित	प्रचलित	प्रस्तावित	प्रचलित	प्रस्तावित	प्रचलित	प्रस्तावित	प्रचलित	प्रस्तावित	
1179	सांघलू	ग्रामीण		1250	1250	1400	1400			48.5	48.5	40	40	37.5	37.5	6000	6000	3000	3000	2000	2000
1180	सांघतखेडी मु०	ग्रामीण		1850	1850	2050	2050			72.5	72.5	61	61	46	46	12000	12000	9000	9000	6000	6000
1181	सांघतखेडी अह०	ग्रामीण		1850	1850	2050	2050			72.5	72.5	61	61	46	46	12000	12000	9000	9000	6000	6000
1182	सिकन्दरपुर	ग्रामीण		1250	1250	1400	1400			48.5	48.5	40	40	37.5	37.5	6000	6000	3000	3000	2000	2000
1183	सिरसली कला	ग्रामीण		1850	1850	2050	2050			72.5	72.5	61	61	46	46	12000	12000	9000	9000	6000	6000
1184	सिरसली खुर्द	ग्रामीण		1850	1850	2050	2050			72.5	72.5	61	61	46	46	12000	12000	9000	9000	6000	6000
1185	सिसौना जमालपुर	ग्रामीण		1250	1250	1400	1400			48.5	48.5	40	40	37.5	37.5	6000	6000	3000	3000	2000	2000


सब-मजिस्टार
समपुर मनिहास, लहारनपुर


तहसील
समपुर मनिहास

प्रारूप-04

इस प्रारूप में प्रारूप-2 व प्रारूप-3 में दी गयी दरों से भिन्न अन्य सभी प्रकार की कृषक तथा अकृषक भूमि की तथा वाणिज्यिक सम्पत्ति की न्यूनतम दरें प्रतिवर्गमीटर समस्त उप जिले के अधीन सम्पूर्ण नगरीय अर्द्धनगरीय तथा क्षेत्र वर्णानुक्रम में इंगित की जायेगी।

प्रारूप-1 में आवंटित किया गया वी0 कोड	मोहल्ले या राजस्व ग्राम का नाम	श्रेणी नगरीय अर्द्धनगरीय या ग्रामीण	अकृषक भूमि की न्यूनतम दर								राजस्व ग्रामों में कृषक भूमि की दरें प्रति हे0 लाख रूपयों में				सामान्य भूमि	सामान्य भूमि	एकल दुकान व वाणिज्यिक अभिस्तनों की भूमि की प्रतिवर्ग मीटर दरें								
			0-8 मीटर तक चौड़े रास्ते पर		8 मीटर से अधिक 15 मीटर तक चौड़े रास्ते पर		15 मीटर से अधिक चौड़े रास्ते पर		सड़क पर स्थित भूमि				दुकान				कार्यालय		गोदाम व अन्य						
			प्रचलित	प्रस्तावित	प्रचलित	प्रस्तावित	प्रचलित	प्रस्तावित	प्रचलित	प्रस्तावित	राष्ट्रीय राज्य मार्ग पर स्थित खसरा नं0	जनपदीय मार्ग पर स्थित खसरा नं0									पक्का मार्ग/लिक मार्ग/ख डण्जा मार्ग के 100 के अन्दर	प्रचलित	प्रस्तावित	प्रचलित	प्रस्तावित
1	2	3	4	6	8	10	12	14	18	18	17	18	18	18											
1186	सिसौनी	ग्रामीण			1250	1250	1400	1400			48.5	48.5	40	40	37.5	37.5	6000	6000	3000	3000	2000	2000			
1187	सीजूड	ग्रामीण			1250	1250	1400	1400			48.5	48.5	40	40	37.5	37.5	6000	6000	3000	3000	2000	2000			
1188	सुपरी	ग्रामीण			1250	1250	1400	1400			48.5	48.5	40	40	37.5	37.5	6000	6000	3000	3000	2000	2000			
1189	सीकपुर	ग्रामीण			1850	1850	2050	2050			72.5	72.5	61	61	46	46	12000	12000	9000	9000	6000	6000			
1190	सोना अर्जुनपुर	ग्रामीण			2050	2050	2300	2300	154	154	75.5	75.5	63	63	48.5	48.5	12000	12000	9000	9000	6000	6000			
1191	हमीदपुर	ग्रामीण			1250	1250	1400	1400			48.5	48.5	40	40	37.5	37.5	6000	6000	3000	3000	2000	2000			
1192	हरदेकी	ग्रामीण			1850	1850	2050	2050			72.5	72.5	61	61	46	46	12000	12000	9000	9000	6000	6000			


 सत- निरुपम
 कामपुर मंत्रालय, लखनऊ


 लखनऊ

प्रारूप-04

इस प्रारूप में प्रारूप-2 व प्रारूप-3 में दी गयी दरों से भिन्न अन्य सभी प्रकार की कृषक तथा अकृषक भूमि की तथा वाणिज्यिक सम्पत्ति की न्यूनतम दरें प्रतिवर्गमीटर समस्त उप जिले के अधीन सम्पूर्ण नगरीय अर्धनगरीय तथा क्षेत्र वर्णानुक्रम में इंगित की जायेगी।

प्रारूप-1 में आवंटित किया गया वी0 कोड	मोहल्ले या राजस्व ग्राम का नाम	श्रेणी नगरीय अर्धनगरीय या ग्रामीण	अकृषक भूमि की न्यूनतम दर						राजस्व ग्रामों में कृषक भूमि की दरें प्रति हे0 लाख रूपयों में						सामान्य भूमि	सामान्य भूमि	एकल दुकान व वाणिज्यिक अस्थितियों की भूमि की प्रतिवर्ग मीटर दरें					
			0-8 मीटर तक चौड़े रास्ते पर		8 मीटर से अधिक 15 मीटर तक चौड़े रास्ते पर		16 मीटर से अधिक चौड़े रास्ते पर		सड़क पर स्थित भूमि								दुकान	कार्यालय	गोदाम व अन्य			
			प्रचलित	प्रस्तावित	प्रचलित	प्रस्तावित	प्रचलित	प्रस्तावित	राष्ट्रीय राज्य मार्ग पर स्थित खसरा नं0	जनपदीय मार्ग पर स्थित खसरा नं0	पक्का मार्ग/लोक मार्ग/खडपजा मार्ग के 100 के मीटर के अन्दर	प्रचलित	प्रस्तावित	प्रचलित						प्रस्तावित	प्रचलित	प्रस्तावित
1	2	3	4	5	6	7	8	9	10	11	12	13	14	15	16	17	18	19	20	21	22	
1193	हलगोया फु0	ग्रामीण			1850	1850	2050	2050			72.5	72.5	61	61	46	46	12000	12000	9000	9000	6000	6000
1194	हलगोया अ0	ग्रामीण			1850	1850	2050	2050			72.5	72.5	61	61	46	46	12000	12000	9000	9000	6000	6000
1195	हसनपुर लोटनी	ग्रामीण			1850	1850	2050	2850			72.5	72.5	61	61	46	46	12000	12000	9000	9000	6000	6000
1196	हुसैनपुर	ग्रामीण			1250	1250	1400	1400			48.5	48.5	40	40	37.5	37.5	6000	6000	3000	3000	2000	2000

हसनपुर

तहसीलदार
हसनपुर