


## ग्राम के मूलभूत आंकड़े


अम्बेडकर ग्राम - हबीबपुर


विकास खण्ड - गंगोह

	मद	::	संख्या
कुल जनसंख्या		::	290
	पुरुष	::	152
	स्त्री	::	138
कुल अनुसूचित जाति की संख्या		::	235
कुल परिवार		::	54
कुल अनुसूची जाति के परिवार		::	47
ग्राम में कुल बीपीएल के परिवार		::	शून्य
ग्राम का कुल क्षेत्रफल (है० में)		::	130 है०
ग्राम प्रधान का नाम		::	श्रीमती त्रिसला देवी
ग्राम विकास अधिकारी का नाम		::	श्री अलवर सिंह
ग्राम पंचायत अधिकारी का नाम		::	श्री सर्वजीत सिंह

ह०/-  विकास अधिकारी

ह०/-  ग्राम पंचायत अधिकारी

ह०/-  सेक्टर अधिकारी

ह०/-  खण्ड विकास अधिकारी

ग्राम पंचायत कार्यालय की स्थिति	::	नहीं है।
ग्राम की विकास खण्ड से दूरी	::	12 कि०मी०
(1) डाकघर से दूरी	::	2 कि०मी० (अम्बेहटा)
(2) स्वास्थ्य केन्द्र से दूरी	::	2 कि०मी० (अम्बेहटा)
(3) साधन सहकारी समिति	::	6 कि०मी० (रणढेडी)
(4) व्यवसायी बैंक से दूरी	::	2 कि०मी० अम्बेहटा
विभिन्न सेवाओं की सुविधाओं की स्थिति		
(1) विद्युत सुविधा	::	विद्युतीकरण हुआ है।
(2) पहुंच मार्ग	::	है।
(3) टेलीफोन सुविधा	::	है।
(4) प्राथमिक स्कूल	:	है।
(5) पूर्व माध्यमिक विद्यालय	::	कैण्डल
(6) आंगनवाडी केन्द्र	::	नहीं
(7) राजकीय नलकूप	::	नहीं

ह०/- ग्राम विकास अधिकारी

ह०/- ग्राम पंचायत अधिकारी

ह०/- सैक्टर अधिकारी

ह०/- खण्ड विकास अधिकारी

वित्तीय वर्ष 2009-2010 में डा0 अम्बेडकर ग्राम सभा विकास योजनान्तर्गत वर्ष 1995-96 में चयनित डा0 अम्बेडकर ग्रामों के सम्पर्क मार्ग का विवरण

जनपद का नाम-सहारनपुर

कार्यदायी संस्था-निर्माण खण्ड-3 लो0नि0वि0 सहारनपुर

डा0 अम्बेडकर ग्राम - हवीबपुर

क्र० सं०	सम्पर्क मार्ग						टिप्पणी
	नाम	कहाँ से	कहाँ तक	लम्बाई	चौड़ाई	वशा	
1	2	3	4	5	6	7	8
	हवीबपुर सम्पर्क मार्ग	अम्बेडकर	हवीबपुर	1.2Km	3.00 m	दाग रहित, संतोषजनक	

डा. अम्बेडकर ग्राम सभा विकास योजना हेतु  
वर्ष 2010-11 में अंगीकृत  
अम्बेडकर ग्राम- हवीबपुर  
चयनित वर्ष- 1995-96  
सम्पर्क मार्ग की लम्बाई- 1.200 किमी.  
निर्माण खण्ड- 3, लो. नि. वि. स. पुर  
→



वर्ष 1995-96 में चयनित  
अम्बेडकर ग्राम सभा के अन्तर्गत  
**ग्राम हबीबपुर**  
की गली-गलियारों में सडकों एवं नालियों के  
निर्माण का मानचित्र

NOT to Scale



सूचना संकेत	
	सडक/नदी/रोड
	वर्गीय सीमा
	काल
	पानी की नाली
	बिजली का
	बस/अरब/संकेत
	स्कूल
	मंदिर
	बंगला
	तलाब
	पानी का
	सडक का

J.E.  
C.D.-3  
PWD, Saharanpur

A.E.  
C.D.-3  
PWD, Saharanpur

E.E.  
C.D.-3  
PWD, Saharanpur

वित्तीय वर्ष 2010-11 हेतु डा० अम्बेडकर ग्रामसभा विकास योजनान्तर्गत वर्ष 1995-96 एवं 1997-98 में चयनित अवशेष डा० अम्बेडकर ग्रामों में सी०सी० मार्ग/ड्रेन का निर्माण

जनपद :- सहारनपुर

डा० अम्बेडकर ग्राम :- हवीबपुर

कार्यदायी संस्था :- निर्माण खण्ड-3, लो०नि०वि०, सहारनपुर।

तह्य :- 13

पृष्ठ - 00

क्र० सं०	गली सं०	गली का नाम	औसतन चौड़ाई (मी०)	लम्बाई (मी०)	पूर्ण/अपूर्ण	क्र० सं०	गली सं०	गली का नाम	औसतन चौड़ाई (मी०)	लम्बाई (मी०)	पूर्ण/अपूर्ण
1	1 - 2	मैन रोड	3.30	250.00	अपूर्ण						
2	3 - 4	सोराज के मकान से हरिया	2.50	90.00	अपूर्ण						
3	7 - 8	चन्द्रपाल के मकान से सुरेश तक	2.50	25.00	अपूर्ण						
4	9 - 10	कृपाल के मकान से सरकारी शौचालय तक	2.50	42.00	अपूर्ण						
5	11 - 12	सरकारी शौचालय से नाथीराम	2.50	25.00	अपूर्ण						
6	13 - 13	सुरेश के मकान से ब्रजपाल तक	1.20	18.00	अपूर्ण						
7	15 - 14	सुरेश के मकान से महेश	1.00	25.00	अपूर्ण						
8	17 - 18	सुरेश के मकान से सोरन	1.30	8.00	अपूर्ण						
9	19 - 20	सुरेश के मकान से सोरन	1.50	75.00	अपूर्ण						
10	21 - 22	बाबूराम से जयपाल तक	1.50	22.00	अपूर्ण						
11	23 - 24	जयपाल से बाबूराम	2.10	80.00	अपूर्ण						
12	25 - 26	बाबूराम से भूमि खेड व अन्य तक	2.50	38.00	अपूर्ण						
13	4 - 27	हरिया से रविदास मन्दिर तक	2.50	140.00	अपूर्ण						

वित्तीय वर्ष 2009-2010 में डा0 अम्बेडकर ग्राम सभा विकास योजनान्तर्गत वर्ष 1995-96 में चयनित डा0 अम्बेडकर ग्रामों में सी0सी0 मार्ग/ड्रेन का निर्माण

जनपद का नाम-सहारनपुर

कार्यदायी संस्था-निर्माण खण्ड-3 लो0नि0वि0 सहारनपुर

डा0 अम्बेडकर ग्राम - हबीबपुर


डा. अम्बेडकर ग्राम सभा विकास हेतु  
वर्ष 2010-11 में अंगीकृत  
अम्बेडकर ग्राम - हबीबपुर  
चयनित वर्ष - 1995-96  
कार्य- सी. सी. रोड एवं नाली निर्माण  
कार्य संस्था- निर्माण खण्ड-3 लो. नि. वि. स. पुर  
कुल लम्बाई- 0-858 किमी. लागत- 28-867 लाख



1



2



3



4



5



6



7



8



9



10



11



12



13

विद्युत वितरण खण्ड-प्रथम, सहारनपुर।

ट्रांसफार्मर की प्रति स्थापना  
नोडल विभाग ऊर्जा विभाग

जनपद का नाम- सहारनपुर  
लक्ष्य :- 1


विकास खण्ड :- नकुड

ग्राम :- हबीबपुर  
पूर्ति :-

क्र०सं०	ग्राम सीमा में लगे परिवर्तको का स्थल	परिवर्तक के क्रियशील होने की स्थिति	अभियुक्ति
		हाँ/नहीं	
1	किशनलाल पत्रकार के घर के पास पुराना जोडा	हाँ	25 के०वी०ए०



अधिसक्ती अभियन्ता



गंगोह

किशन लाल पत्रकार के घर के पास पुराना 25 कै०ए० का जोडा



अम्बेडकर ग्राम का नाम :- हबीबपुर, विकासखण्ड- गंगोह

वर्ष : 2018-19

क्र.सं.	स्थल का विवरण	हैंडपम्पो की स्थिति चालू / खराब
1	अर्जुन सिंह सरदार	चालू
2	कृष्णपाल	चालू
3	कालराम	चालू
4	शेरसिंह पुत्र श्री मुलचन्द	चालू
5	प्रमोद पत्र श्री जयमुल सिंह	चालू
6	रविन्द्र सिंह डेरे पर	चालू

अम्बेडकर ग्राम का नाम :- हबीबपुर, विकास खंड- देवबंद

वर्ष : 2009-10 -II



1



2



3



4



5



6