

## ग्राम के सम्बन्ध में मूल भूत सूचना

अम्बेडकर ग्राम : नूरखेड़ी

विकास खण्ड : गंगोह

कुल जनसंख्या	438
पुरुष	241
स्त्री	197
अनु०जाति की जनसंख्या	337
कुल परिवार की संख्या	86
अनु० जाति के परिवारों की संख्या	63
ग्राम में बी०पी०एल० परिवारों की संख्या	10
ग्राम का कुल क्षेत्रफल	52 हैक्टेयर
सिंचित	46 हैक्टेयर
असिंचित	—
सिंचाई के साधन	
सरकारी नलकूप सं०	—
निजी नलकूप सं० (डीजल)	27 (12 विद्युत, 15 डीजल)
पंचायत घर	है, विवादित
आंगनबाड़ी केन्द्र	नहीं

  
डा० वि० लक्ष्मी

  
600

प्राथमिक स्वास्थ्य केन्द्र

—

ए०एन०एम० सेन्टर

—

ग्राम से दूरी

बस स्टैण्ड

नूरखेड़ी, 0 किमी०

डाकघर

नूरखेड़ी, 2 किमी०

दूरभाष केन्द्र

नूरखेड़ी, 0 किमी०

थाना


गंगोह, 10 किमी०

सहकारी समिति

महंगी, 5 किमी०

खाद/ बीज केन्द्र

महंगी, 5 किमी०

  
श्री. (को.अ.वि.)


  
BDD

द्वितीय वर्ष 2010-2011 हेतु डा0 अम्बेडकर ग्राम सभा विकास योजनान्तर्गत वर्ष 1995-96 एवं 1997-98 में चयनित अवशेष डा0 अम्बेडकर  
जनपद का नाम-सहारनपुर  
कार्यवाही संस्था-निर्माण खण्ड-3 एम0एन0एच0 सहारनपुर

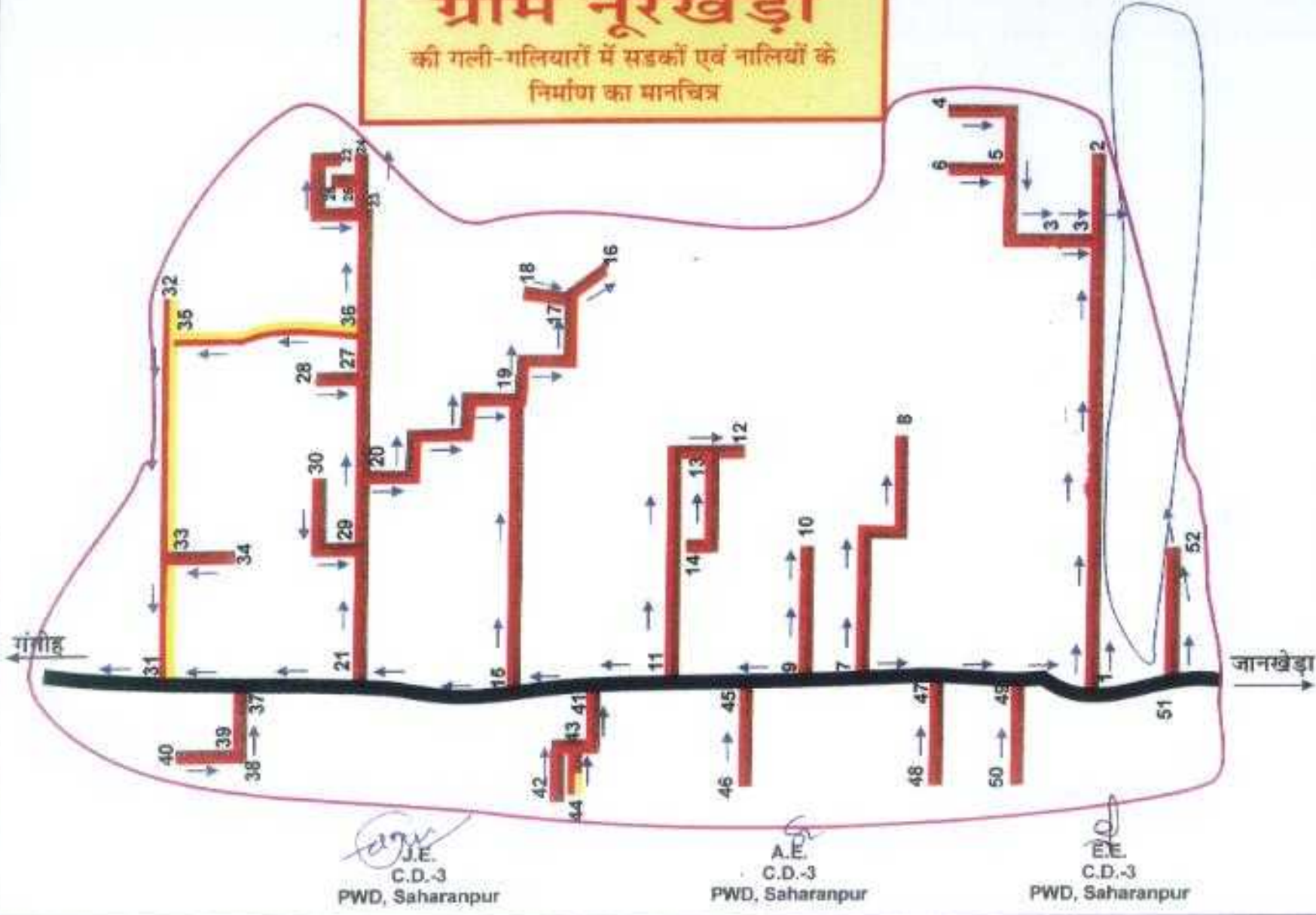
**ग्रामों के सम्पर्क मार्ग**

डा0 अम्बेडकर ग्राम -नुरखेड़ी

क्र० सं०	नाम	कहाँ से	कहाँ तक	लम्बाई	वैड्थ	दशा	टिप्पणी
1	2	3	4	5	6	7	8
1	गंगोह रामपुर मार्ग के किमी0 10 पर	गंगोह	नुरखेड़ी	9.050Km	3.75 M	दाग रहित, संतोषजनक	



वर्ष 1995-96 में चयनित  
अम्बेडकर ग्राम सभा के अन्तर्गत  
**ग्राम नूरखेड़ी**  
की गली-गलियारों में सड़कों एवं नालियों के  
निर्माण का मानचित्र



	प्रधान सड़क रोड
	एकी सड़क
	पथ
	सुरक्षित क्षेत्र
	समाप्त
	बच/प्रवाह बंद
	पुल
	ब्रुक
	बंदि
	बाह्य
	बाह्य
	सुरक्षित क्षेत्र
	प्रवाह दिशा
<b>सुरक्षात्मक नक्शा</b>	

*[Signature]*  
J.E.  
C.D.-3  
PWD, Saharanpur

*[Signature]*  
A.E.  
C.D.-3  
PWD, Saharanpur

*[Signature]*  
E.E.  
C.D.-3  
PWD, Saharanpur



वित्तीय वर्ष 2010-11 हेतु डा० अम्बेडकर ग्रामसभा विकास योजनान्तर्गत वर्ष 1995-96 एवं 1997-98 में घयनित अवशेष डा० अम्बेडकर ग्रामों में सी०सी० मार्ग/ड्रेन का निर्माण

जनपद :- सहारनपुर

डा० अम्बेडकर ग्राम :- नूरखेड़ी

कार्यदायी संस्था :- निर्माण खण्ड-3, ली०नि०वि०, सहारनपुर।

लक्ष्य :- 26

पूर्ति :- 00

क्र० सं०	गली नं०	गली का नाम	औसतन चौड़ाई (मी०)	लम्बाई (मी०)	पूर्ण/अपूर्ण	क्र० सं०	गली नं०	गली का नाम	औसतन चौड़ाई (मी०)	लम्बाई (मी०)	पूर्ण/अपूर्ण
1	1 - 2	शाहिद के मकान से तलाब तक	2.70	110.00	अपूर्ण	14	27 - 28	तेजपाल से महेंद्र तक	2.00	28.00	अपूर्ण
2	3 - 4	मीरहसन के मकान से सहदास तक	2.50	95.00	अपूर्ण	15	29 - 30	तेलुग्राम से सुलकचन्द तक	2.50	36.00	अपूर्ण
3	5 - 6	रसीद के मकान से धरतीटा के मकान तक	1.80	37.00	अपूर्ण	16	31 - 32	बलराम से देव के घर तक	2.50	150.00	अपूर्ण
4	7 - 8	फान्ना के मकान से राजकुमार तक	2.50	41.00	अपूर्ण	17	33 - 34	राजपाल से सरदे तक	2.20	35.00	अपूर्ण
5	9 - 10	लियाकत के मकान से रिवास्त तक	2.50	20.00	अपूर्ण	18	35 - 36	सैक्टर से रामपाल के मकान तक	1.00	52.00	अपूर्ण
6	11 - 12	बतरसिंह के मकान से विरन्द तक	2.50	70.00	अपूर्ण	19	37 - 38	राकेश से जाहिद के मकान तक	2.50	85.00	अपूर्ण
7	13 - 14	शिन्दर के मकान के मांगेराम तक	1.00	15.00	अपूर्ण	20	39 - 40	जाहिद से सुन्द के मकान तक	2.50	55.00	अपूर्ण
8	15 - 16	बतरसिंह के मकान अवीन के मकान तक	2.50	78.00	अपूर्ण	21	41 - 42	बिसम्बर से मा० यन्ना शिन्दर तक	2.50	52.00	अपूर्ण
9	17 - 18	विजयपाल के मकान से सोमपाल तक	1.50	17.00	अपूर्ण	22	43 - 44	जोगिन्द से बिन्द शिन्दर तक	2.50	70.00	अपूर्ण
10	19 - 20	पक्की चौपाल से मांगेराम के घर तक	3.00	50.00	अपूर्ण	23	45 - 46	राजू से तालीन	2.50	30.00	अपूर्ण
11	21 - 22	कलीराम के मकान से युसुफ के घर तक	2.50	250.00	अपूर्ण	24	47 - 48	मरिजद से सज्जद तक	1.70	23.00	अपूर्ण
12	23 - 24	बिसम के घर से जग्गा तक	2.50	40.00	अपूर्ण	25	49 - 50	बन्दिजद से नाजिम तक	2.50	35.00	अपूर्ण
13	25 - 26	जोगीन्द से सुन्दर तक	2.50	32.00	अपूर्ण	26	51 - 52	चन्द्रपाल के घर से तलाब तक	2.50	30.00	अपूर्ण







वित्तीय वर्ष 2010-2011 हेतु डा0 अम्बेडकर ग्राम सभा विकास योजनान्तर्गत वर्ष 1995-96 एवं 1997-98 में चयनित अवशेष डा0 अम्बेडकर  
जनपद का नाम-सहारनपुर  
कार्यदायी संख्या-निर्माण खण्ड-3 लो0नि0वि0 सहारनपुर

ग्रामों में सी0सी0 मार्ग/ड्रेन का निर्माण

डा0 अम्बेडकर ग्राम -नूरखेड़ी



15



16



17



18



19



20



21



22



23



24



25



26

अम्बेडकर ग्राम का नाम :- नूरखेडी, विकासखण्ड:- गंगोह

वर्ष : 2010-11

क्र.सं.	स्थल का विवरण	हैडपम्पो की स्थिति चालू / खराब
1	पप्पू पुत्र श्री बाबूराम	चालू
2	नामचन्द पुत्र श्री बाबूराम	चालू
3	राजकुमार पुत्र श्री सुभाराम	चालू
4	सरदार कश्यप	चालू
5	भूमिया खेडा	चालू
6	मस्जिद के पास	चालू
7	बाल्मीकि बैठक के पास	चालू
8	मा0 सुमेय	चालू
9	चुन्नी लाल पुत्र श्री काशीराम	चालू



अम्बेडकर ग्राम का नाम :- नूरखेडी, विकास खंड:- देवबंद

वर्ष : 2010-11



1



2



3



4



5



6



7



8

अम्बेडकर ग्राम का नाम :- नूरखेडी, विकास खंड:- देवबंद

वर्ष : 2010-11





## इन्दिरा आवास व महामाया आवास की सूची

डा0 अम्बेडकर ग्राम सभा का नाम :- गूगी


डा0 अम्बेडकर ग्राम का नाम :- नूरखेडी

विकास खण्ड का नाम :- गंगोह

विधान सभा क्षेत्र का नाम :- नकुड

वित्तीय वर्ष :- 2010-11

क्र.सं.	नाम व पिता/ पति का नाम	जाति	उपलब्ध धनराशि	वर्ष	संतुष्टीकरण की स्थिति
1.	मीरहसन पुत्र जान्नी	अल्पसंख्यक	33250	2010-11	निर्माणाधीन (द्वितीय किस्त अप्राप्त)
2.	रहीशा पत्नी हसमत	अल्पसंख्यक	33250	2010-11	निर्माणाधीन (द्वितीय किस्त अप्राप्त)

  
अ.के.नाथ



  
BD1



इन्दिरा आवास  
वर्ष 2010-11  
मीरहसन पुत्र जान्नी, ग्राम नूरखेडी



इन्दिरा आवास  
वर्ष 2010-11  
रहीशा पत्नी हसमत, ग्राम नूरखेडी

*Handwritten signature*  
डॉ. सी. अर्पि.