

कार्यालय उपनिबन्धक देवबन्द जनपद सहारनपुर।

पत्रांक:- 143/उ0नि0-2018

दिनांक:- 11.07.2018

विषय:- अगस्त 2017-18 से लागू वर्तमान रेट लिस्ट में संशोधन हेतु प्रस्ताव।

महोदय,

उपर्युक्त विषयक अवगत कराना है कि वर्तमान में लागू रेट लिस्ट में प्रस्तावित संशोधन निम्नवत है-


(1) नगरपालिका देवबन्द के बाहरी क्षेत्र देवबन्द बैरून हदूद व नूरपुर बैरून हदूद में वर्तमान में तेजी से नई छोटी-छोटी कालौनिया विकसित होने के कारण आवासीय प्लाटों की खरीद फरोख्त अधिक हो रही है। जिससे राजस्व अर्जन की ज्यादा सम्भावना को दृष्टिगत रखते हुये आवासीय दरों में 200 रूपयें प्रति वर्ग मी० की वृद्धि प्रस्तावित है। यह प्रस्तावित दरे केवल देवबन्द बैरून हदूद व नूरपुर बैरून हदूद पर लागू होगी।


(2) रेट लिस्ट में कुछ सेगमेंटों के अन्तर्गत पडने वाले मौहल्लो को उनकी अवस्थिति के अनुसार रेट पूर्ववत ही रखते हुये सही जगह स्थापित किया गया। इस परिवर्तन से प्रचलित सर्किल दर में कोई कमी अथवा वृद्धि नहीं हो रही है।

(3) राष्ट्रीय राज्यमार्ग के फोर लेन हो जाने के कारण उस पर पडने वाले ग्रामों- अकबरपुर मजरा गुनारसी, खजूरवाला, जडोदा जटट, जालखेडी, तल्हेडी बुजुर्ग, धनकरपुर, निहालखेडी, बिशनपुर मजरा गुनारसी, बढेडी कोली, बसेडा, मेघराजपुर, मनोहरपुर, मुरादपुर तकीपुर, मीरपुर मोहनपुर, यूसुफपुर, रामदासपुर उर्फ नागल, शहजादपुर, शाहपुर, सलेमपुर मजरा जडोदा जटट, सरसीना, साखन खुर्द, साखन कला व साधारणसिर के कृषि भूमि की दरों में पोटैन्शियलटी को दृष्टिगत रखते हुये एक लाख रू० प्रति हैक्टे० की न्यूनतम वृद्धि प्रस्तावित है।

(4) ग्राम हिशामपुर मजरा भायला खुर्द और ग्राम हिशामपुर मजरा भायला कलां की समस्त दरों को मौके पर जाकर सर्वे करने के बाद एक समान करते हुये रेट निर्धारित किये गये हैं; कोई रेट कम नहीं किया गया है।

सादर!


तहसीलदार
देवबन्द(सहारनपुर)


उप निबन्धक
देवबन्द(सहारनपुर)

भाग -2

प्रारूप-2

उप-जिला देवबन्द जिला सहारनपुर के अधीन विभिन्न भागो (नगरीय क्षेत्र, अर्ध-नगरीय क्षेत्र तथा ग्रामीण क्षेत्र) मे वर्णानुक्रम मे अकृषक भूमि की दरें प्रस्तावित प्रति वर्ग मीटर (बेसिक मूल्य):- नगरीय क्षेत्र तथा ग्रामीण क्षेत्र मे वर्णानुक्रम मे अकृषक भूमि की प्रस्तावित दरें प्रति वर्ग मीटर

(बेसिक मूल्य)

सॉफ्टवेयर मे आवंटित किया गया वी-कोड	मौहल्ले या राजस्व ग्राम का नाम	परगना या वार्ड या हल्का का नाम	नगरीय क्षेत्र, अर्ध-नगरीय क्षेत्र तथा ग्रामीण क्षेत्र	अकृषक भूमि की दरें प्रति वर्ग मीटर छ: मीटर चौडी सड़क तक (रूपये मे) वर्तमान दरें	प्रस्तावित दरें
1	2	3	4	5	6
0001	अब्दुल हक	02/कायस्थवाडा (ख)	नगरीय	4500-00	4500-00
0002	अब्बुलमाली	04/अब्बुलमाली	नगरीय	4300-00	300-00
0003	अबुल बरकात	05/अबुल बरकात	नगरीय	4300-00	4300-00
0004	अन्दरुन कोटला	12/बैरुन कोटला	नगरीय	4200-00	4200-00
1007	अकबरपुर मजरा देवबन्द	देवबन्द	अर्ध-नगरीय	1300-00	1300-00
1008	अमरपुर	देवबन्द	अर्ध-नगरीय	1300-00	1300-00
1009	असदपुर करन्जाली	देवबन्द	अर्ध-नगरीय	1300-00	1300-00
1023	अकबरपुर मजरा गुनारसी	देवबन्द	ग्रामीण	1300-00	1300-00
1022	अकबरपुर मजरा जडौदा जट्ट	देवबन्द	ग्रामीण	1200-00	1200-00
1025	अबदुल्लापुर मजरा रणखन्डी	देवबन्द	ग्रामीण	1200-00	1200-00
1026	अम्बेहटा शेखा	देवबन्द	ग्रामीण	1300-00	1300-00
1027	अमरपुर नैन	देवबन्द	ग्रामीण	1400-00	1400-00
1028	आखलौर खेडी	देवबन्द	ग्रामीण	1300-00	1300-00
1029	अकबरपुर उर्फ भारापुर	नागल	ग्रामीण	1400-00	1400-00
1030	अब्दुल्लापुर	नागल	ग्रामीण	1300-00	1300-00
1031	अम्बौली	नागल	ग्रामीण	1400-00	1400-00
1032	अल्हनपुर अतलाखेडी	नागल	ग्रामीण	1300-00	1300-00
1033	अलीपुरा	नागल	ग्रामीण	1400-00	1400-00
1034	अशरफपुर	नागल	ग्रामीण	1300-00	1300-00
1035	आमकी दीपचन्दपुर अह0	नागल	ग्रामीण	1200-00	1200-00
1036	आमकी दीपचन्दपुर मु0	नागल	ग्रामीण	1200-00	1200-00
1010	इब्राहिमपुर मजरा लखनौली	देवबन्द	अर्ध-नगरीय	1200-00	1200-00
1011	इस्सरपुर	देवबन्द	अर्ध-नगरीय	1300-00	1300-00
1037	इब्राहीमपुर मजरा कुलसठ	देवबन्द	ग्रामीण	1200-00	1200-00

उप-निबन्धक
देवबन्द (सहारनपुर)

तहसीलदार
देवबन्द

सॉफ्टवेयर मे आवंटित किया गया वी-कोड	मौहल्ले या राजस्व ग्राम का नाम	परगना या वार्ड या हल्का का नाम	नगरीय क्षेत्र, अर्ध-नगरीय क्षेत्र तथा ग्रामीण क्षेत्र	अकृषक भूमि की दरें प्रति वर्ग मीटर छ: मीटर चौड़ी सडक तक (रुपये मे) वर्तमान दरें	प्रस्तावित दरें
1	2	3	4	5	6
1038	इबादुल्लापुर मजरा अम्बैहटा शेखां	देवबन्द	ग्रामीण	1200-00	1200-00
1039	इमलिया	देवबन्द	ग्रामीण	1300-00	1300-00
1040	इशहाकपुर	देवबन्द	ग्रामीण	1300-00	1300-00
1041	इस्माईलपुर अह0 मजरा चन्दैना कोली	नागल	ग्रामीण	1200-00	1200-00
1042	इस्माईलपुर गुर्जर	नागल	ग्रामीण	1300-00	1300-00
1043	इस्माईलपुर मु0 मजरा चन्दैना कोली	नागल	ग्रामीण	1200-00	1200-00
1044	ऊंचा गांव	देवबन्द	ग्रामीण	1300-00	1300-00
0005	कायस्थवाडा	01 / कायस्थवाडा(क) 02 / कायस्थवाडा (ख)	नगरीय	5500-00	5500-00
0006	कानूनगोयान	04 / रविदास मार्ग	नगरीय	4800-00	4800-00
0007	किला	08 / किला	नगरीय	5100-00	5100-00
1049	कवादपुर	देवबन्द	ग्रामीण	1300-00	1300-00
1045	कुरडी	देवबन्द	ग्रामीण	1400-00	1400-00
1046	कुरलकी	देवबन्द	ग्रामीण	1300-00	1300-00
1047	कुलसठ	देवबन्द	ग्रामीण	1300-00	1300-00
1048	कैन्दुकी	देवबन्द	ग्रामीण	1300-00	1300-00
1050	कुकावी	नागल	ग्रामीण	1300-00	1300-00
1051	कुतुबपुर लबडोला अह0	नागल	ग्रामीण	1200-00	1200-00
1052	कुतुबपुर लबडोला मु0	नागल	ग्रामीण	1200-00	1200-00
1053	कंसाहेडी	नागल	ग्रामीण	1300-00	1300-00
1054	कपूरी गोविन्दपुर	नागल	ग्रामीण	1400-00	1400-00
1055	कासिमपुर नवादा	नागल	ग्रामीण	1300-00	1300-00
1056	कौरवा	नागल	ग्रामीण	1300-00	1300-00
0008	खानकाह	04 / अब्बुलमाली	नगरीय	4300-00	4300-00
0009	खाजबरखा	05 / अब्बुल बरकात	नगरीय	4200-00	4200-00
1057	खजूरी	देवबन्द	ग्रामीण	1300-00	1300-00
1058	खडन्जा अहमदपुर	देवबन्द	ग्रामीण	1300-00	1300-00
1059	खेडी आसा	देवबन्द	ग्रामीण	1300-00	1300-00
1060	खजूरवाला	नागल	ग्रामीण	1600-00	1600-00

211
उप-निबन्धक
देवबन्द (सिडकपुर)

तहसीलदार
देवबन्द

सॉफ्टवेयर मे आवंटित किया गया वी-कोड	मौहल्ले या राजस्व ग्राम का नाम	परगना या वार्ड या हल्का का नाम	नगरीय क्षेत्र, अर्ध-नगरीय क्षेत्र तथा ग्रामीण क्षेत्र	अकृषक भूमि की दरें प्रति वर्ग मीटर छ: मीटर चौड़ी सडक तक (रूपये मे) वर्तमान दरें	प्रस्तावित दरें
1	2	3	4	5	6
1061	खटौली	नागल	ग्रामीण	1300-00	1300-00
1062	खेडा मुगल	नागल	ग्रामीण	1600-00	1600-00
0010	गुर्जरवाडा	06/गुर्जरवाडा	नगरीय	4500-00	4500-00
1063	गढमलपुर मजरा रणखन्डी	देवबन्द	ग्रामीण	1200-00	1200-00
1064	गुनारसा	देवबन्द	ग्रामीण	1400-00	1400-00
1065	गुनारसी	देवबन्द	ग्रामीण	1300-00	1300-00
1066	गोपाली	देवबन्द	ग्रामीण	1400-00	1400-00
1067	गुडगजपुर	नागल	ग्रामीण	1400-00	1400-00
1068	गुम्मापुर	नागल	ग्रामीण	1300-00	1300-00
1069	गंगदासपुर जट्ट	नागल	ग्रामीण	1300-00	1300-00
1070	गंगौली गुर्जर	नागल	ग्रामीण	1400-00	1400-00
1071	गझेडी	नागल	ग्रामीण	1300-00	1300-00
1072	गांगनौली	नागल	ग्रामीण	1300-00	1300-00
1073	घलौली	देवबन्द	ग्रामीण	1400-00	1400-00
1074	ध्याना	नागल	ग्रामीण	1300-00	1300-00
1075	घटतौडी	नागल	ग्रामीण	1300-00	1300-00
0011	चाहपारस	07/रविदास मार्ग	नगरीय	5000-00	5000-00
1001	चकरामबाडी अ0ह0	देवबन्द	नगरीय	4200-00	4200-00
1012	चक भगवतीदास	देवबन्द	अर्ध-नगरीय	3700-00	3700-00
1013	चकरामबाडी बैरुन हदूद	देवबन्द	अर्ध-नगरीय	3700-00	3700-00
1076	चन्दपुर कायस्थ	देवबन्द	ग्रामीण	1400-00	1400-00
1077	चन्दपुर तिपरपुर	देवबन्द	ग्रामीण	1300-00	1300-00
1078	चन्दैना कोली अह0	नागल	ग्रामीण	1300-00	1300-00
1079	चन्दैना कोली मु0-01	नागल	ग्रामीण	1300-00	1300-00
1080	चन्दैना कोली मु0-02	नागल	ग्रामीण	1300-00	1300-00
1081	चौन्दाहेडी	नागल	ग्रामीण	1300-00	1300-00
0012	छिम्पीवाडा	06/गुर्जरवाडा	नगरीय	4800-00	4800-00
1082	छलौली	नागल	ग्रामीण	1300-00	1300-00
0013	जनकपुरी	02/कायस्थवाडा(ख)	नगरीय	5000-00	5000-00
0014	जोशीवाडा	07/रविदास मार्ग	नगरीय	5000-00	5000-00
1083	जखवाला अह0	देवबन्द	ग्रामीण	1300-00	1300-00

रूप-निबन्धक
देवबन्द (सहारनपुर)


रहस्यी सहाय
रूप-निबन्धक

सॉफ्टवेयर मे आवंटित किया गया वी-कोड	मौहल्ले या राजस्व ग्राम का नाम	परगना या वार्ड या हल्का का नाम	नगरीय क्षेत्र, अर्ध-नगरीय क्षेत्र तथा ग्रामीण क्षेत्र	अकृषक भूमि की दरें प्रति वर्ग मीटर छः मीटर चौड़ी सडक तक (रूपये मे) वर्तमान दरें	प्रस्तावित दरें
1	2	3	4	5	6
1084	जखवाला मुस्त0	देवबन्द	ग्रामीण	1300-00	1300-00
1085	जडौदा जट्ट	देवबन्द	ग्रामीण	1400-00	1400-00
1086	जलालपुर उर्फ माजरी	देवबन्द	ग्रामीण	1400-00	1400-00
1087	जहीरपुर	देवबन्द	ग्रामीण	1300-00	1300-00
1088	जालखेडी	देवबन्द	ग्रामीण	1400-00	1400-00
1089	जगदेई	नागल	ग्रामीण	1300-00	1300-00
1090	जटोला दामोदरपुर	नागल	ग्रामीण	1400-00	1400-00
1091	जैनपुर अह0	नागल	ग्रामीण	1200-00	1200-00
1092	जैनपुर मु0	नागल	ग्रामीण	1200-00	1200-00
1093	जाटौल	नागल	ग्रामीण	1400-00	1400-00
1094	जौला डिन्डौली	नागल	नगरीय	1300-00	1300-00
1095	झबीरन	देवबन्द	ग्रामीण	1300-00	1300-00
0015	टाकॉन	10/बाजार कलां	नगरीय	4300-00	4300-00
1096	टोडरपुर	देवबन्द	ग्रामीण	1300-00	1300-00
1097	डेहरा	देवबन्द	ग्रामीण	1300-00	1300-00
1098	डधेडा	नागल	ग्रामीण	1400-00	1400-00
1099	डगरोली	नागल	ग्रामीण	1300-00	1300-00
1100	तल्हेडी खुर्द	देवबन्द	ग्रामीण	1300-00	1300-00
1101	तैय्यबपुर टप्पालालू	देवबन्द	ग्रामीण	1300-00	1300-00
1102	तिगरी	देवबन्द	ग्रामीण	1300-00	1300-00
1103	तल्हेडी बुजुर्ग	नागल	ग्रामीण	1600-00	1600-00
1104	तैय्यबपुर बढा	नागल	ग्रामीण	1400-00	1400-00
1105	ताजपुर	नागल	ग्रामीण	1300-00	1300-00
1106	ताशीपुर अह0	नागल	ग्रामीण	1200-00	1200-00
1107	ताशीपुर मुस्त0	नागल	ग्रामीण	1200-00	1200-00
1108	थामना मजरा रणखन्डी	देवबन्द	ग्रामीण	1200-00	1200-00
1109	थीथकी	देवबन्द	ग्रामीण	1400-00	1400-00
1017	दुध्दा	11/दुध्दा	नगरीय	4300-00	4300-00
1016	दीवान	05/अब्बुल बरकात	नगरीय	4300-00	4300-00
1002	देवबन्द खालसा अ0ह0	देवबन्द	नगरीय	4200-00	4200-00
1003	देवबन्द मज0 पट1 अ0ह0 जैड0 ए0	देवबन्द	नगरीय	4200-00	4200-00

रूप-निबन्धक
देवबन्द (बिहारनगुम)


तहसीलदार
देवबन्द


सॉफ्टवेयर मे आवंटित किया गया वी-कोड	मौहल्ले या राजस्व ग्राम का नाम	परगना या वार्ड या हल्का का नाम	नगरीय क्षेत्र, अर्ध-नगरीय क्षेत्र तथा ग्रामीण क्षेत्र	अकृषक भूमि की दरें प्रति वर्ग मीटर छः मीटर चौड़ी सडक तक (रूपये मे) वर्तमान दरें	प्रस्तावित दरें
1	2	3	4	5	6
1005	देवबन्द मज0 अ0ह0	देवबन्द	नगरीय	4200-00	4200-00
1004	देवबन्द मज0 पट2 अ0ह0 जैड0 ए0	देवबन्द	नगरीय	4200-00	4200-00
1015	देवबन्द खालसा बैरुन हदूद	देवबन्द	अर्ध-नगरीय	4000-00	4200-00
1016	देवबन्द मज0 पट1 बैरुन हदूद	देवबन्द	अर्ध-नगरीय	4000-00	4200-00
1017	देवबन्द मज0 पट2 बैरुन हदूद	देवबन्द	अर्ध-नगरीय	4000-00	4200-00
1018	देवबन्द पट1 का1 बैरुन हदूद	देवबन्द	अर्ध-नगरीय	4000-00	4200-00
1019	देवबन्द पट1 का 2 बैरुन हदूद	देवबन्द	अर्ध-नगरीय	4000-00	4200-00
1019	देवबन्द बैरुन हदूद	देवबन्द	अर्ध-नगरीय	4000-00	4200-00
1014	दूनीचन्दपुर	देवबन्द	अर्ध-नगरीय	1300-00	1300-00
1110	दूधली	देवबन्द	ग्रामीण	1300-00	1300-00
1111	दुगचाडी मलकपुर	देवबन्द	ग्रामीण	1300-00	1300-00
1112	दूधली मजरा चन्दैना कोली	नागल	ग्रामीण	1200-00	1200-00
1113	दुगचाडा	नागल	ग्रामीण	1300-00	1300-00
1114	दौलतपुर मजरा चन्दैना कोली	नागल	ग्रामीण	1200-00	1200-00
1115	दीवालहेडी	नागल	ग्रामीण	1400-00	1400-00
1020	धनकरपुर	देवबन्द	अर्ध-नगरीय	1300-00	1300-00
1116	धर्मपुर गुर्जर	नागल	ग्रामीण	1300-00	1300-00
1117	धर्मपुर सरावगी	नागल	ग्रामीण	1300-00	1300-00
0018	नेचलगाढ़	09/नेचलगाढ़	नगरीय	5000-00	5000-00
1006	नूरपुर अन्दर हदूद	देवबन्द	नगरीय	4200-00	4200-00
1021	नूरपुर बैरुन हदूद	देवबन्द	अर्ध-नगरीय	4000-00	4200-00
1118	नगलीनूर	देवबन्द	ग्रामीण	1400-00	1400-00
1119	नन्दनपुर मजरा अम्बैहटा शैखा	देवबन्द	ग्रामीण	1200-00	1200-00
1120	नन्हेडा आसा	देवबन्द	ग्रामीण	1400-00	1400-00
1121	नूनाबडी	देवबन्द	ग्रामीण	1300-00	1300-00


 सहाय-निर्वाहक
 देवबन्द (सिंहारनपुर)


 तहसीलदार
 देवबन्द

सॉफ्टवेयर मे आवंटित किया गया वी-कोड	मौहल्ले या राजस्व ग्राम का नाम	परगना या वार्ड या हल्का का नाम	नगरीय क्षेत्र, अर्ध-नगरीय क्षेत्र तथा ग्रामीण क्षेत्र	अकृषक भूमि की दरें प्रति वर्ग मीटर छ: मीटर चौड़ी सड़क तक (रूपये मे) वर्तमान दरें	प्रस्तावित दरें
1	2	3	4	5	6
1122	निजामपुर	देवबन्द	ग्रामीण	1300-00	1300-00
1123	निहालखेडी	देवबन्द	ग्रामीण	1400-00	1400-00
1124	न्यामतपुर	नागल	ग्रामीण	1300-00	1300-00
1125	नगली महनाज	नागल	ग्रामीण	1300-00	1300-00
1126	नन्दनपुर	नागल	ग्रामीण	1400-00	1400-00
1127	नन्हेडा टीपटान	नागल	ग्रामीण	1300-00	1300-00
1128	नन्हेडा बुड़ढ़ाखेडा अह0	नागल	ग्रामीण	1200-00	1200-00
1129	नन्हेडा बुड़ढ़ाखेडा मु0	नागल	ग्रामीण	1200-00	1200-00
1130	नैनसोब अह0	नागल	ग्रामीण	1200-00	1200-00
1131	नैनसोब मु0	नागल	ग्रामीण	1200-00	1200-00
1132	नाफेपुर	नागल	ग्रामीण	1300-00	1300-00
1133	नासिरपुर डिगौली	नागल	ग्रामीण	1300-00	1300-00
0019	पठानपुरा	13 / पठानपुरा(क) 12 / बैरून कोटला	नगरीय	5000-00	5000-00
1134	पलौली	देवबन्द	ग्रामीण	1300-00	1300-00
1135	पट्टी मलकमीर	देवबन्द	ग्रामीण	1300-00	1300-00
1136	पठौरी बक्काल	नागल	ग्रामीण	1300-00	1300-00
1137	पनियाली कासिमपुर	नागल	ग्रामीण	1400-00	1400-00
1138	पहाडपुर	नागल	ग्रामीण	1300-00	1300-00
1139	पाण्डोली	नागल	ग्रामीण	1300-00	1300-00
1140	पाहूपुर	नागल	ग्रामीण	1300-00	1300-00
1141	पिरड	नागल	ग्रामीण	1300-00	1300-00
0020	फौलादपुरा	06 / गुर्जरवाडा	नगरीय	5300-00	5300-00
1142	फुलास अकबरपुर	देवबन्द	ग्रामीण	1300-00	1300-00
1143	फुलासी	देवबन्द	ग्रामीण	1300-00	1300-00
1144	फतेहउल्लापुर मजरा भायला कलां	देवबन्द	ग्रामीण	1300-00	1300-00
1145	फतेहपुर उर्फ सांपला दीवडा	देवबन्द	ग्रामीण	1400-00	1400-00
1146	फतेहपुर मजरा अम्बैहटा शैखा	देवबन्द	ग्रामीण	1200-00	1200-00
1147	फतेहपुर मजरा झबीरन	देवबन्द	ग्रामीण	1200-00	1200-00


 उप-निबन्धक
 देवबन्द (सहारनपुर)


 तहसीलदार
 देवबन्द

सॉफ्टवेयर मे आवंटित किया गया वी-कोड	मौहल्ले या राजस्व ग्राम का नाम	परगना या वार्ड या हल्का का नाम	नगरीय क्षेत्र, अर्ध-नगरीय क्षेत्र तथा ग्रामीण क्षेत्र	अकृषक भूमि की दरें प्रति वर्ग मीटर छः मीटर चौड़ी सड़क तक (रूपये मे) वर्तमान दरें	प्रस्तावित दरें
1	2	3	4	5	6
1148	फतेहउल्लापुर	नागल	ग्रामीण	1300-00	1300-00
1149	फतेहपुर कलां	नागल	ग्रामीण	1300-00	1300-00
1150	फरीदपुर	नागल	ग्रामीण	1300-00	1300-00
1151	फलौदा	नागल	ग्रामीण	1300-00	1300-00
0021	बडजियाउलहक	03/बडजियाउलहक	नगरीय	5400-00	5400-00
0022	बाल्मिकी बस्ती	03/बडजियाउलहक	नगरीय	4000-00	4000-00
0023	बाजार कलां	10/बाजार कलां	नगरीय	15000-00	15000-00
0024	बैरुन कोटला	12/बैरुन कोटला	नगरीय	4200-00	4200-00
1153	बहादुरपुर	देवबन्द	ग्रामीण	1300-00	1300-00
1154	बेगमपुर चकडाला	देवबन्द	ग्रामीण	1300-00	1300-00
1155	बेगमपुर मजरा जडौदा जट्ट	देवबन्द	ग्रामीण	1200-00	1200-00
1156	बेलडा बुजुर्ग	देवबन्द	ग्रामीण	1400-00	1400-00
1157	बाबूपुर	देवबन्द	ग्रामीण	1400-00	1400-00
1158	बीरपुर खुब्बड	देवबन्द	ग्रामीण	1300-00	1300-00
1159	बीवीपुर	देवबन्द	ग्रामीण	1300-00	1300-00
1160	बिशनपुर मजरा गुनारसी	देवबन्द	ग्रामीण	1300-00	1300-00
1161	बचीटी	नागल	ग्रामीण	1300-00	1300-00
1162	बिलासपुर शेखूपुर	नागल	ग्रामीण	1400-00	1400-00
1163	बढ़ेडी कोली	नागल	ग्रामीण	4300-00	4300-00
1164	बन्दरजुडडा	नागल	ग्रामीण	1300-00	1300-00
1165	बन्हेडा खास	नागल	ग्रामीण	1400-00	1400-00
1166	बहोडूपुर	नागल	ग्रामीण	1400-00	1400-00
1167	बसेडा	नागल	ग्रामीण	1600-00	1600-00
1168	बेगमपुर मजबता	नागल	ग्रामीण	1300-00	1300-00
1169	बास्तम	नागल	ग्रामीण	1400-00	1400-00
1170	बीरपुर कायस्थ	नागल	ग्रामीण	1400-00	1400-00
1152	बढ़ेडी मजबता	देवबन्द	ग्रामीण	1300-00	1300-00
0025	भुल्लनशाह	10/बाजार कलां	नगरीय	15000-00	15000-00
1171	भगवानपुर मजरा भायला खुर्द	देवबन्द	ग्रामीण	1300-00	1300-00
1172	भगवानपुर मजरा अम्बेहटा शैखा	देवबन्द	ग्रामीण	1200-00	1200-00

उप-निबन्धक
देवबन्द (राजधानीपुर)


तहसीलदार
देवबन्द

सॉफ्टवेयर मे आवंटित किया गया वी-कोड	मौहल्ले या राजस्व ग्राम का नाम	परगना या वार्ड या हल्का का नाम	नगरीय क्षेत्र, अर्ध-नगरीय क्षेत्र तथा ग्रामीण क्षेत्र	अकृषक भूमि की दरें प्रति वर्ग मीटर छ: मीटर चौड़ी सडक तक (रूपये मे) वर्तमान दरें	प्रस्तावित दरें
1	2	3	4	5	6
1173	भगवानपुर मजरा भायला कलां	देवबन्द	ग्रामीण	1300-00	1300-00
1174	भायला कलां	देवबन्द	ग्रामीण	1400-00	1400-00
1175	भायला खुर्द	देवबन्द	ग्रामीण	1400-00	1400-00
1176	भिक्रूपुर	देवबन्द	ग्रामीण	1300-00	1300-00
1177	भवनपुर	नागल	ग्रामीण	1300-00	1300-00
1178	भिक्रखनपुर	नागल	ग्रामीण	1300-00	1300-00
1179	भाटखेडी	नागल	ग्रामीण	1400-00	1400-00
1180	भाटौल	नागल	ग्रामीण	1400-00	1400-00
0026	मटकोटा	09/नेचलगढ़	नगरीय	4600-00	4600-00
0027	मन्डी	09/नेचलगढ़	नगरीय	15000-00	15000-00
0028	मोरी तेलियान	09/नेचलगढ़	नगरीय	4100-00	4100-00
1181	मुरादपुर मजरा भायला खुर्द	देवबन्द	ग्रामीण	1200-00	1200-00
1182	मुरादपुर मजरा रणखन्डी	देवबन्द	ग्रामीण	1200-00	1200-00
1183	महेश्वरी	देवबन्द	ग्रामीण	1400-00	1400-00
1184	महतौली	देवबन्द	ग्रामीण	1300-00	1300-00
1185	मेघराजपुर	देवबन्द	ग्रामीण	1400-00	1400-00
1186	मानकी	देवबन्द	ग्रामीण	1400-00	1400-00
1187	मिरगपुर	देवबन्द	ग्रामीण	1400-00	1400-00
1188	मिर्जापुर मजरा रणखन्डी	देवबन्द	ग्रामीण	1200-00	1200-00
1189	मकनपुर	नागल	ग्रामीण	1300-00	1300-00
1190	मनोहरपुर	नागल	ग्रामीण	1400-00	1400-00
1191	मुरादपुर तक्रीपुर	नागल	ग्रामीण	1400-00	1400-00
1192	महमूदपुर	नागल	ग्रामीण	1400-00	1400-00
1193	माजरी	नागल	ग्रामीण	1300-00	1300-00
1194	मंझौल जबरदस्तपुर	नागल	ग्रामीण	1400-00	1400-00
1195	मायापुर फुगाना	नागल	ग्रामीण	1300-00	1300-00
1196	मायाहेडी	नागल	ग्रामीण	1300-00	1300-00
1197	मोहिउद्दीनपुर	नागल	ग्रामीण	1300-00	1300-00
1198	मीरपुर मोहनपुर	नागल	ग्रामीण	4200-00	4200-00
1199	यूसुफपुर	नागल	ग्रामीण	1400-00	1400-00
0029	रविदास मार्ग	07/रविदास मार्ग	नगरीय	4900-00	4900-00
1100	रणखन्डी	देवबन्द	ग्रामीण	1400-00	1400-00

सुप-निबन्धक
देवबन्द (सहारनपुर)


तहसील राय
देवबन्द


सॉफ्टवेयर में आवंटित किया गया वी-कोड	मौहल्ले या राजस्व ग्राम का नाम	परगना या वार्ड या हल्का का नाम	नगरीय क्षेत्र, अर्ध-नगरीय क्षेत्र तथा ग्रामीण क्षेत्र	अकृषक भूमि की दरें प्रति वर्ग मीटर छ: मीटर चौड़ी सड़क तक (रूपये में) वर्तमान दरें	प्रस्तावित दरें
1	2	3	4	5	6
1201	रणसूरा	देवबन्द	ग्रामीण	1300-00	1300-00
1202	रसूलपुर टाक	देवबन्द	ग्रामीण	1300-00	1300-00
1203	रसूलपुर फकरहेडी	देवबन्द	ग्रामीण	1300-00	1300-00
1204	रसूलपुर मजरा रणखन्डी	देवबन्द	ग्रामीण	1200-00	1200-00
1205	राजूपुर	देवबन्द	ग्रामीण	1400-00	1400-00
1206	रामूपुर	देवबन्द	ग्रामीण	1300-00	1300-00
1207	रनमलपुर	नागल	ग्रामीण	1300-00	1300-00
1208	रहमतपुर	नागल	ग्रामीण	1400-00	1400-00
1209	रसूलपुर खेडी अह0	नागल	ग्रामीण	1200-00	1200-00
1210	रसूलपुर खेडी मु0	नागल	ग्रामीण	1200-00	1200-00
1211	राजूपुर उर्फ रामूपुर	नागल	ग्रामीण	1300-00	1300-00
1212	राजौर अह0	नागल	ग्रामीण	1200-00	1200-00
1213	राजौर मु0	नागल	ग्रामीण	1200-00	1200-00
1214	रामदासपुर उर्फ नागल	नागल	ग्रामीण	4300-00	4300-00
1215	रास्तम	नागल	ग्रामीण	1400-00	1400-00
0030	लहसवाडा	10/बाजार कलां	नगरीय	6000-00	6000-00
1216	लखनौती	देवबन्द	ग्रामीण	1300-00	1300-00
1217	लबकरी	देवबन्द	ग्रामीण	1400-00	1400-00
0031	शाहबुखारी	09/नेचलगढ़	नगरीय	4200-00	4200-00
0032	शिक्षक नगर	10/बाजार कलां	नगरीय	7500-00	7500-00
1022	शहजादपुर	देवबन्द	अर्ध-नगरीय	1400-00	1400-00
1218	शकरपुर माफी	देवबन्द	ग्रामीण	1300-00	1300-00
1219	शेखूपुर टाक	देवबन्द	ग्रामीण	1300-00	1300-00
1220	शेऊपुर	नागल	ग्रामीण	1300-00	1300-00
1221	शेखूपुर माफी	नागल	ग्रामीण	1300-00	1300-00
1222	शाहजहाँपुर	नागल	ग्रामीण	1300-00	1300-00
1223	शाहपुर	नागल	ग्रामीण	1600-00	1600-00
1224	शीतलाखेडा अह0	नागल	ग्रामीण	1200-00	1200-00
1225	शीतलाखेडा मु0	नागल	ग्रामीण	1200-00	1200-00
0033	सराय कहारान	03/बडजियाउलहक	नगरीय	4200-00	4200-00
0034	सराय मालियान	03/बडजियाउलहक	नगरीय	4200-00	4200-00
0035	सिरयावाली गली	07/रविदास मार्ग	नगरीय	4800-00	4800-00


 उप-निबन्धक
 देवबन्द (सहारनपुर)


 तहसीलदार
 देवबन्द

सॉफ्टवेयर मे आवंटित किया गया वी-कोड	मौहल्ले या राजस्व ग्राम का नाम	परगना या वार्ड या हल्का का नाम	नगरीय क्षेत्र, अर्ध-नगरीय क्षेत्र तथा ग्रामीण क्षेत्र	अकृषक भूमि की दरें प्रति वर्ग मीटर छ: मीटर चौड़ी सडक तक (रूपये मे) वर्तमान दरें	प्रस्तावित दरें
1	2	3	4	5	6
0036	सराय पीरजादगान	11/दुध्या	नगरीय	5000-00	5000-00
0037	सडक रेल	11/दुध्या	नगरीय	11500-00	11500-00
1226	सिकन्दरपुर मजरा जडौदा जट	देवबन्द	ग्रामीण	1200-00	1200-00
1227	सिरसका	देवबन्द	ग्रामीण	1300-00	1300-00
1228	सलेमपुर मजरा जडौदा जट	देवबन्द	ग्रामीण	1300-00	1300-00
1229	साधारणपुर	देवबन्द	ग्रामीण	1300-00	1300-00
1230	सांपला खत्री	देवबन्द	ग्रामीण	1400-00	1400-00
1231	सांपला बक्काल	देवबन्द	ग्रामीण	1300-00	1300-00
1232	सरकडी	नागल	ग्रामीण	1400-00	1400-00
1233	सरसीना	नागल	ग्रामीण	1400-00	1400-00
1234	सलूनी	नागल	ग्रामीण	1400-00	1400-00
1235	सलेमपुर	नागल	ग्रामीण	1300-00	1300-00
1236	सुनहेटी	नागल	ग्रामीण	1300-00	1300-00
1237	सुल्तानपुर	नागल	ग्रामीण	1400-00	1400-00
1238	सुहागनी	नागल	ग्रामीण	1300-00	1300-00
1239	साखन खुर्द	नागल	ग्रामीण	1400-00	1400-00
1240	साखन कलां	नागल	ग्रामीण	1400-00	1400-00
1241	साधारणसिर	नागल	ग्रामीण	1400-00	1400-00
1242	साल्हापुर	नागल	ग्रामीण	1400-00	1400-00
1243	सोहनचिडा अह0	नागल	ग्रामीण	1300-00	1300-00
1244	सोहनचिडा मु0	नागल	ग्रामीण	1300-00	1300-00
1245	हिशामपुर मजरा भायला कलां	देवबन्द	ग्रामीण	1200-00	1200-00
1246	हिशामपुर मजरा भायला खुर्द	देवबन्द	ग्रामीण	1300-00	1300-00
1247	हबीबुल्लापुर मजरा रणखन्डी	देवबन्द	ग्रामीण	1200-00	1200-00
1248	हाजीपुर मजरा रणखन्डी	देवबन्द	ग्रामीण	1200-00	1200-00


 जप-निबन्धक
 देवबन्द (उहारनपुर)


 तहसीलदार
 देवबन्द

प्राकृप - 3

नगरीय एवं अर्ध-नगरीय क्षेत्र में मुख्य मार्गों के रोड सेगमेंट पर पड़ने वाले मौहल्ले या राजस्व ग्राम की अकृषक भूमि व इस प्राकृप में एकल टुकान एवं वाणिज्यिक अधिष्ठान हेतु नियत भूमि की प्रस्तावित प्रति वर्गमीटर न्यूनतम दर


क्र० सं०	रोड सेगमेंट का नाम कहां से कहां तक	मौहल्ले या राजस्व ग्राम का नाम	प्राकृप-1 में आवंटित किया गया कोड	अकृषक भूमि की प्रतिवर्ग मीटर दरे (रूपये में)	प्रस्तावित दरे	एकल वाणिज्यिक अधिष्ठानो भूमि की प्रतिवर्ग मीटर दरे (रूपये में)					
						टुकान वर्तमान दरे	प्रस्तावित दरे	कार्यालय वर्तमान दरे	प्रस्तावित दरे	गोदाम व अन्य वर्तमान दरे	प्रस्तावित दरे
1	2	3	4	5	6	7	8	9	10	11	12
1	डाक बंगले से सुभाष चौक तक	लहसबाडा	0030	17000	17000	72000	72000	69000	69000	66000	66000
2	सुभाष चौक से रेलवे स्टेशन तक	सराय पीरजादगान	0036	17000	17000	72000	72000	69000	69000	66000	66000
3	सुभाष चौक से रणखण्डी रेलवे फाटक तक	सडक रेल	0037	17000	17000	65000	65000	62000	62000	59000	59000
		पलानपुरा	0019	12000	12000	21000	21000	18000	18000	15000	15000
		नेवलगाढ	0018		12000		21000		18000		15000
4	मंगलौर रोड पर जी०टी० रोड से शिव मन्दिर तक	देवबन्द मजबला अन्दर हद्द	1005	13500	13500	21000	21000	18000	18000	15000	15000
5	सापला रोड पर जी०टी० रोड से टा० श्यामकुमार के बैकट हॉल तक	फौलादपुरा	0020	8500	8500	21000	21000	18000	18000	15000	15000
6	सुभाष चौक से एम०बी०डी० चौक तक	देवबन्द पट्टा अन्दर हद्द	1003	8500	8500	21000	21000	18000	18000	15000	15000
		सडक रेल	0037	17500	17500	81000	81000	78000	78000	75000	75000
		सराय पीरजादगान	0036	17500	17500	81000	81000	78000	78000	75000	75000
		दुष्ठा	0017	17500	17500	81000	81000	78000	78000	75000	75000
		नेवलगाढ	0018	17500	17500	81000	81000	78000	78000	75000	75000
		बाजार कला	0023	17500	17500	90000	90000	87000	87000	84000	84000
		मोरी तेलियान	0028	17500	17500	90000	90000	87000	87000	84000	84000
7	एम०बी०डी० चौक से इनुमान चौक तक	जनकपुरी	0013	17500	17500	90000	90000	87000	87000	84000	84000


211
 नगरीय एवं अर्ध-नगरीय क्षेत्र में मुख्य मार्गों के रोड सेगमेंट पर पड़ने वाले मौहल्ले या राजस्व ग्राम की अकृषक भूमि व इस प्राकृप में एकल टुकान एवं वाणिज्यिक अधिष्ठान हेतु नियत भूमि की प्रस्तावित प्रति वर्गमीटर न्यूनतम दर

देवबन्द (सहायनपुर)

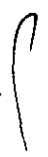
देवबन्द

क्र० सं०	रोड सेगमेंट का नाम कहां से कहां तक	मौहल्ले या राजस्व ग्राम का नाम	प्राकृतिक-1 में आवंटित किया गया कोड	अकृषक भूमि की प्रतिवर्ग मीटर दरे (रूपये में) वर्तमान दरे	प्रस्तावित दरे	एकल वाणिज्यिक अधिव्याप्त भूमि की प्रतिवर्ग मीटर दरे (रूपये में)					
						दुकान वर्तमान दरे	प्रस्तावित दरे	कार्यालय वर्तमान दरे	प्रस्तावित दरे	गायाम व अन्य वर्तमान दरे	प्रस्तावित दरे
1	2	3	4	5	6	7	8	9	10	11	12
8	हनुमान चौक से दारुल-उलूम चौक तक	जनकपुरी अब्दुल बरकात दीवान	0013 0003 0016	8000 8000 8000	8000 8000 8000	25000 25000 25000	25000 25000 25000	21000 21000 21000	21000 21000 21000	18000 18000 18000	18000 18000 18000
9	एम0बी0डी0 चौक से नगर पालिका कार्यालय तक	नेचलगाढ़ मटकोटा पटानपुरा	0018 0026 0019	10400 10400 10400	10400 10400 10400	48000 48000 48000	48000 48000 48000	45000 45000 45000	45000 45000 45000	42000 42000 42000	42000 42000 42000
10	नगर पालिका कार्यालय से आगे नायला फाटक तक	पटानपुरा	0019	8800	8800	21000	21000	18000	18000	15000	15000
11	तल्हडी चुगी से दारुल-उलूम चौक तक	बडजियाउलहक दीवान	0021 0016	7400 7400	7400 7400	15000 15000	15000 15000	12000 12000	12000 12000	9000 9000	9000 9000
12	1. दारुल-उलूम चौक से इन्दिरा पार्क तक 2. वकक दारुल उलूम से इन्दिरा पार्क तक 3. इन्दिरा पार्क से कासिमपुर गांव तक	बडजियाउलहक खानकाह खानकाह खानकाह (नगरीय)	0021 0008 0008 0008	7400 7400 7400 7400	7400 7400 7400 7400	19500 19500 19500 19500	19500 19500 19500 19500	16500 16500 16500 16500	16500 16500 16500 16500	13500 13500 13500 13500	13500 13500 13500 13500
13	दुक युनिशन तिराहे से अशोक	लहसावाडा	0030	6600	6600	33000	33000	30000	30000	27000	27000


 राजस्थान सरकार
 राजस्थान सरकार (राजस्थानपुरा)


 राजस्थान सरकार
 राजस्थान सरकार (राजस्थानपुरा)

क्र० सं०	रोड सेगमेंट का नाम कहां से कहां तक	ग्राम का नाम	प्रारूप-1 में आवंटित किया गया कोड	अक्षक भूमि की प्रतिवर्ग मीटर दरे (रूपये में) वर्तमान दरे	प्रस्तावित दरे	एकल वाणिज्यिक अधिष्ठानो भूमि की प्रतिवर्ग मीटर दरे (रूपये में)					
						डुकान वर्तमान दरे	प्रस्तावित दरे	कार्यालय वर्तमान दरे	प्रस्तावित दरे	गोदाग्न व अन्य वर्तमान दरे	प्रस्तावित दरे
1	2	3	4	5	6	7	8	9	10	11	12
	सिंघल (पत्रकार) के मकान तक	फौलादपुरा	0020	6600	6600	31500	31500	28500	28500	25500	25500
14	अशोक सिंघल (पत्रकार) के मकान से दाबा चौक तक	लहसवाडा टांकान	0030 0020	6800 6800	6800 6800	33000 33000	33000 33000	30000 30000	30000 30000	27000 27000	27000 27000
15	जैन इण्टर कॉलेज से दाबा चौक तक	चाह्यारसा	0011	8000	8000	19500	19500	16500	16500	13500	13500
16	मनोज जैन के भी०सी०ओ० से आगे मेन बाजार तक	जनकपुरी भुलनशाह	0013 0025	8000 8000	8000 8000	21000 81000	21000 81000	18000 78000	18000 78000	15000 75000	15000 75000
17	हनुमान चौक से मिलरसैन चौक तक	जनकपुरी कायस्थवाडा	0013 0005	8000 8000	8000 8000	27000 27000	27000 27000	24000 24000	24000 24000	21000 21000	21000 21000
18	जी०टी० रोड पर जी०मि०से मन्दिर से शिव चौक तक	रविदास मार्ग कायस्थवाडा	0029 0005	8000 8000	8000 8000	21000 24000	21000 24000	18000 21000	18000 21000	15000 18000	15000 18000
19	एम०बी०डी० चौक से पुरानी अनाज मन्डी तक	मन्डी	0027	17500	17500	81000	81000	78000	78000	75000	75000
20	शारजी चौक से पुराना तांगा स्टैण्ड तक	पटानपुरा नवलगाढ़	0019 0018	7200 7200	7200 7200	21000 21000	21000 21000	18000 18000	18000 18000	15000 15000	15000 15000
21	जी०टी० रोड पर डा० धूम सिंह की कोठी से शिव चौक तक	कायस्थवाडा	0005	8000	8000	24000	24000	21000	21000	18000	18000
22	तहसील चौक से ढाल पर	किला	0007	10000	10000	25000	25000	21000	21000	18000	18000


 21
 सुनिश्चित
 देवबन्द (खडानपुरा)
 41
 नरबीरराव

क्र० सं०	रोड सेगमेंट का नाम कहां से कहां तक	ग्राम का नाम	प्रारूप-1 में आवंटित किया गया कोड	अकृषक भूमि की प्रतिवर्ग मीटर दरें (रूपये में)	प्रस्तावित दरें	एकल वार्षिक अधिदाने भूमि की प्रतिवर्ग मीटर दरें (रूपये में)					
						दुकान वर्तमान दरें	प्रस्तावित दरें	कार्यालय वर्तमान दरें	प्रस्तावित दरें	गोदाम व अन्य वर्तमान दरें	प्रस्तावित दरें
1	2	3	4	5	6	7	8	9	10	11	12
	टाकुरद्वारा मन्दिर / डा० भैयादास से तहसील ढाल तक	मोरी तेलियान	0028	10000	10000	25000	25000	21000	21000	18000	18000
		गन्डी	0027		10000		25000		21000		18000
23	ढाबा चौक से आर्य समाज मन्दिर तक	दुष्या	0017	6600	6600	21000	21000	18000	18000	15000	15000
24	जी०टी० रोड पर तल्हेडी चुंगी से राणा गैस गोदाम तक	बडजियाउलहक सराय कहरान सराय मालियान	0021 0033 0034	10800 10800 10800	10800 10800 10800	30000 30000 30000	30000 30000 30000	27000 27000 27000	27000 27000 27000	24000 24000 24000	24000 24000 24000
		देवबन्द बैरान हदद	1017		10800		30000		27000		24000
25	जी०टी० रोड पर तल्हेडी चुंगी से मंगलौर चौकी तक	बालिनकी बस्ती कायस्थवाडा	0022 0005	20000 20000	20000 20000	42000 42000	42000 42000	39000 39000	39000 39000	36000 36000	36000 36000
26	जी०टी० रोड पर मंगलौर चौकी से डाक बंगले तक	कायस्थवाडा रविदास मार्ग गुजरवाडा फौलादपुरा लहसवाडा	0005 0029 0010 0020 0030	20000 20000 20000 20000 20000	20000 20000 20000 20000 20000	42000 42000 42000 42000 42000	42000 42000 42000 42000 42000	39000 39000 39000 39000 39000	39000 39000 39000 39000 39000	36000 36000 36000 36000 36000	36000 36000 36000 36000 36000
27	जी०टी० रोड पर डाक बंगले से राजवाहे तक	लहसवाडा शिक्षक नगर नरपुर अन्दर हदद	0030 0032 1006	20000 20000 20000	20000 20000 20000	42000 42000 42000	42000 42000 42000	39000 39000 39000	39000 39000 39000	36000 36000 36000	36000 36000 36000

राज-निबन्धक
देवबन्द (तहसील)

27/07/2017


क्र० सं०	रोड सेगमेंट का नाम कहां से कहां तक	मौहल्ले या राजस्व ग्राम का नाम	प्रारूप-1 में आवृत्त क्रिया गया कोड	अकृषक भूमि की प्रतिवर्ग मीटर दरें (रूपये में) वर्तमान दरें	प्रस्तावित दरें	एकल वाणिज्यिक अधिष्ठानों भूमि की प्रतिवर्ग मीटर दरें (रूपये में)					
						दुकान वर्तमान दरें	प्रस्तावित दरें	कार्यालय वर्तमान दरें	प्रस्तावित दरें	गोदाम व अन्य वर्तमान दरें	प्रस्तावित दरें
1	2	3	4	5	6	7	8	9	10	11	12
		नूरपुर बैकन हट्टर	1021	20000	20000	42000	42000	39000	39000	36000	36000
28	देवबन्द-मकबरा रोड पर जी०टी० रोड से मकबरा पुलिस चौकी तक	देवबन्द पट 1 अन्दर हट्टर	1003	6600	6600	21000	21000	18000	18000	15000	15000
		देवबन्द बैकन हट्टर	1017		6600		21000		18000	15000	15000
29	देवबन्द-करन्याली रोड पर जी०टी० रोड से मदनी बैकट हॉल तक	बडजियाजलहक	0021	6600	6600	24000	24000	21000	21000	18000	18000
30	देवबन्द-कुटी रोड पर जी०टी० रोड से अम्बेडकर छात्रावास तक	गुर्जरवाडा	0010	6600	6600	30000	30000	27000	27000	24000	24000
		देवबन्द पट 1 अन्दर हट्टर	1003	6600	6600	30000	30000	27000	27000	24000	24000
		धकरामबाडी अन्दर हट्टर	1001	8000	8000	21000	21000	18000	18000	15000	15000
		धकरामबाडी बैकन हट्टर	1001		8000		21000		18000		15000
31	देवबन्द-लालवाला रोड जी०टी० रोड से राजबाहे तक	देवबन्द खालसा बैकन हट्टर	1001		8000		21000		18000		15000

सप-निदेशक
देवबन्द (राजवापुर)

सहस्री सराव
देवबन्द

क्र० सं०	रोड सेगमेंट का नाम कहां से कहां तक	मौहल्ले या राजस्व ग्राम का नाम	प्रारूप-1 में आवंटित किया गया कोड	अकृषक भूमि की प्रतिवर्ग मीटर दरे (रूपये में)	प्रस्तावित दरे	एकल वाणिज्यिक अधिष्ठानों भूमि की प्रतिवर्ग मीटर दरे (रूपये में)					
						दुकान वर्तमान दरे	प्रस्तावित दरे	कार्यालय वर्तमान दरे	प्रस्तावित दरे	गोदाम व अन्य वर्तमान दरे	प्रस्तावित दरे
1	2	3	4	5	6	7	8	9	10	11	12
32	रणखण्डी रेलवे फाटक से अम्बैहटा शेखा रोड पर रणखण्डी पुलिस चौकी तक	नूरपुर बैरुन हद्द	1021	6000	6000	15000	15000	12000	12000	9000	9000
33	सापला रोड पर टा10 श्यामकुमार के बैकट हॉल से आगे बिजली घर तक	देवबन्द पट्ट 1 बैरुन हद्द	1016	8500	8500	21000	21000	18000	18000	15000	15000
34	जी०टी० रोड पर राणा सैस गोदाम से जागिया लिबिया कॉलेज तक	देवबन्द पट्ट 2 बैरुन हद्द	1017	11000	11000	27000	27000	24000	24000	21000	21000
35	जी० टी० रोड पर राजबाहे से मन्डी समिति तक	नूरपुर बैरुन हद्द	1021	20000	20000	42000	42000	39000	39000	36000	36000
36	जी०टी० रोड पर मन्डी समिति से सैनपुर तक	नूरपुर बैरुन हद्द ग्राम शहजानपुर उर्ध्व सैनपुर	1021 1022	12500 12500	12500 12500	27000 27000	27000 27000	24000 24000	24000 24000	21000 21000	21000 21000
37	भायला फाटक से आगे लबकरी-भायला रोड पर देवबन्द की सीमाओं तक	देवबन्द पट्ट 1 बैरुन हद्द	1016	6000	6000	21000	21000	18000	18000	15000	15000
38	देवबन्द-मकबरा रोड पर मकबरा पुलिस चौकी से ग्राम मकबरा तक	देवबन्द पट्ट 1 बैरुन हद्द	1016	6600	6600	21000	21000	18000	18000	15000	15000

क्र० सं०	रोड सेगमेंट का नाम कहां से कहां तक	मौहल्ले या राजस्व ग्राम का नाम	प्रारूप-1 में आवृत्त किया गया कोड	अक्षक भूमि की प्रतिवर्ग मीटर दरे (रूपये में) वर्तमान दरे	प्रस्तावित दरे	एकल वाणिज्यिक अधिष्ठानो भूमि की प्रतिवर्ग मीटर दरे (रूपये में)					
						दुकान वर्तमान दरे	प्रस्तावित दरे	कार्यालय वर्तमान दरे	प्रस्तावित दरे	गोदाम व अन्य वर्तमान दरे	प्रस्तावित दरे
1	2	3	4	5	6	7	8	9	10	11	12
39	देवबन्द - करन्जाली रोड पर मदनी बैंकट हॉल से आगे मैडिकल कॉलेज तक	देवबन्द पट्ट 2 बैरून हद्द	1017	6600	6600	21000	21000	18000	18000	15000	15000
40	देवबन्द-मंगलौर रोड पर शिव मन्दिर से ग्राम हाशिमपुरा तक	देवबन्द पट्ट 1 बैरून हद्द	1016	12400	12400	21000	21000	18000	18000	15000	15000
41	देवबन्द-कुटी रोड पर अम्बेडकर छात्रावास से कुटी तक	देवबन्द पट्ट 2 बैरून हद्द	1017	6600	6600	27000	27000	24000	24000	21000	21000
42	देवबन्द-तालवाला रोड पर राजबाहे से आगे ग्राम तालवाला तक	चकरामबाडी बैरून हद्द	1013	6000	6000	18000	18000	15000	15000	12000	12000
		देवबन्द पट्ट 1 बैरून हद्द	1016	6000	6000	18000	18000	15000	15000	12000	12000
43	इंदगाह से कारिमपुरा फाटक तक	देवबन्द पट्ट 1 बैरून हद्द	1016	6000	6000	18000	18000	15000	15000	12000	12000
44	इंदगाह रोड (पुलिस चौकी) से भायला फाटक तक	खानकाह (नगरीय) पठानपुरा	0008	6200	6200	28000	28000	25000	25000	22000	22000
			0019	6200	6200	28000	28000		25000		22000


हरिसोबरा
 हेतु वरुण

क्र० सं०	रोड सेगमेंट का नाम कहां से कहां तक	मौहल्ले या राजस्व ग्राम का नाम	प्रारूप-1 में आवंटित किया गया कोड	अकृषक भूमि की प्रतिवर्ग मीटर दरे (रूपये में)	प्रस्तावित दरे	एकल वाणिज्यिक अधिष्ठानो भूमि की प्रतिवर्ग मीटर दरे (रूपये में)					
						दुकान वर्तमान दरे	प्रस्तावित दरे	कार्यालय वर्तमान दरे	प्रस्तावित दरे	गोदाम व अन्य वर्तमान दरे	प्रस्तावित दरे
1	2	3	4	5	6	7	8	9	10	11	12
		बैरुन कोटला	0024		6200		28000		25000		22000
45	ईदगाह से कारिमपुरा फाटक तक	शहरे तैययथ (अर्धनगरीय)	1016	6000	6000	22000	22000	19000	19000	16000	16000
46	रणखण्डी रेलवे फाटक से अम्बैहटा शेरदा रोड पर रणखण्डी पुलिस चौकी तक	नूरपुर बैरुन हट्ट	1021	6000	6000	18000	18000	15000	15000	12000	12000
47	इमलिया रोड पर नूरपुर की सीमा तक	नूरपुर बैरुन हट्ट	1021	6000	6000	18000	18000	15000	15000	12000	12000
48	शुगर मिल चौक से रणखण्डी रोड पर राजबाहे तक	नूरपुर बैरुन हट्ट ग्राम अमरपुर	1021 1008	6000 6000	6000 6000	12000 12000	12000 12000	9000 9000	9000 9000	6000 6000	6000 6000
49	क्लाक चौराहे से स्वामी विवेकानन्द पब्लिक स्कूल तक	रामदासपुर उर्फ नागल	1214	7000	7000	28500	28500	25500	25500	22500	22500
50	स्वामी विवेकानन्द पब्लिक स्कूल से थाना (मन्दिर) तक	रामदासपुर उर्फ नागल	1214	7000	7000	28500	28500	25500	25500	22500	22500
51	थाना (मन्दिर) से शिव चौक तिराहे तक	बढ़ेडी कोनी	1163	7300	7300	30000	30000	27000	27000	24000	24000
52	शिव चौक तिराहे से ताजपुर मार्ग तक	बढ़ेडी कोनी	1163	7000	7000	30000	30000	27000	27000	24000	24000



 १०/११/२०११

क्र० सं०	रोड सेगमेंट का नाम कहां से कहां तक	मौहल्ले या राजस्व ग्राम का नाम	प्राकृ-1 में आवृत्त किया गया कोड	अकृषक भूमि की प्रतिवर्ग मीटर दरे (रूपये में)	प्रस्तावित दरे	एकल वाणिज्यिक अधिष्ठानो भूमि की प्रतिवर्ग मीटर दरे (रूपये में)					
						दुकान वर्तमान दरे	प्रस्तावित दरे	कार्यालय वर्तमान दरे	प्रस्तावित दरे	गोदाम व अन्य वर्तमान दरे	प्रस्तावित दरे
1	2	3	4	5	6	7	8	9	10	11	12
53	ताजपुर गांव मार्ग से जी०टी० रोड तक	बढ़ेडी कोली	1163	6200	6200	28500	28500	25500	25500	22500	22500
54	नागल बस स्टैण्ड से देवबन्द की ओर पैट्रोल पंप तक	बढ़ेडी कोली	1163	8700	8700	39000	39000	36000	36000	33000	33000
		मीरपुर मोहनपुर	1198	8700	8700	39000	39000	36000	36000	33000	33000
55	नागल बस स्टैण्ड से सहारनपुर की ओर कैनरा बैंक तक	रामदासपुर उर्फ नागल	1214	8700	8700	42000	42000	39000	39000	36000	36000
56	कैनरा बैंक से ब्लाक चौराहे तक	मीरपुर मोहनपुर	1198	8700	8700	42000	42000	39000	39000	36000	36000
		रामदासपुर उर्फ नागल	1214	8700	8700	42000	42000	39000	39000	36000	36000
57	ब्लाक चौराहे से सहारनपुर मार्ग की ओर फतेहपुर कलां मार्ग तक	रामदासपुर उर्फ नागल	1214	8000	8000	31500	31500	28500	28500	25500	25500
58	नागल बस स्टैण्ड से (रेलवे स्टेशन रोड) सोमवाल नर्सिंग होम तक	मीरपुर मोहनपुर	1198	8000	8000	36000	36000	33000	33000	30000	30000
59	सोमवाल नर्सिंग होम से रेलवे स्टेशन तक	मीरपुर मोहनपुर	1198	8000	8000	36000	36000	33000	33000	30000	30000
60	रेलवे स्टेशन से रेलवे क्रॉसिंग तक	रामदासपुर उर्फ नागल	1214	4800	4800	18000	18000	15000	15000	12000	12000
		मीरपुर मोहनपुर	1198	4800	4800	18000	18000	15000	15000	12000	12000
61	जी०टी० रोड से (पैट्रोल पंप से) पाण्डौली मार्ग पर जी०	रामदासपुर उर्फ नागल	1214	6800	6800	25500	25500	22500	22500	19500	19500

उप-निबन्धक
देवबन्द (सहारनपुर)

रहस्यी सचिव
देवबन्द

क्र० सं०	रोड सेगमेन्ट का नाम कहां से कहां तक	मोहल्ले या राजस्व ग्राम का नाम	प्रारूप-1 में आवंटित किया गया कोड	अकृषक भूमि की प्रतिवर्ग मीटर दरे (रूपये में) वर्तमान दरे	प्रस्तावित दरे	एकल वाणिज्यिक अधिष्ठानों भूमि की प्रतिवर्ग मीटर दरे (रूपये में)					
						दुकान वर्तमान दरे	प्रस्तावित दरे	कार्यालय वर्तमान दरे	प्रस्तावित दरे	गोदाम व अन्य वर्तमान दरे	प्रस्तावित दरे
1	2	3	4	5	6	7	8	9	10	11	12
	कलीराम डिग्री कालेज तक	मीरपुर मोहनपुर	1198	6800	6800	25500	25500	22500	22500	19500	19500
62	चौ० कलीराम डिग्री कॉलेज से रेलवे क्रॉसिंग तक	रामदासपुर उर्फ नागल	1214	5300	5300	13500	13500	10500	10500	7500	7500
		मीरपुर मोहनपुर	1198	5300	5300	13500	13500	10500	10500	7500	7500
63	ब्लाक नागल से टपरी रोड पर गैस गोदाम तक	रामदासपुर उर्फ नागल	1214	7000	7000	25500	25500	22500	22500	19500	19500

25/11/2014
 25/11/2014
 25/11/2014

4
 4
 4

प्रासप - 4

इस प्रासप में प्रासप-2 व प्रासप -3 में दी गयी दरों से निम्न अन्य सभी प्रकार की कृषिक तथा अकृषिक भूमि की तथा वाणिज्यिक सम्पत्ति की न्यूनतम दरें प्रति वर्ग मीटर समस्त उपखिले के अधीन सम्पूर्ण नगरीय, अर्धनगरीय तथा ग्रामीण क्षेत्र वर्गीकरण में इतित की जायेगी।



क्र:-

प्र.सं.1 में आवृत्त क्र. कोड	गैरवले या राजस्व ग्राम का नाम	श्रेणी / नगरीय-ग्राम	08 मीटर तक चौड़े रास्ते पर वर्तमान दरें	अकृषक भूमि की न्यूनतम दरें प्रति वर्ग मी. (करय में)			06 मीटर से अधिक तक चौड़े रास्ते पर वर्तमान दरें	15 मीटर से अधिक चौड़े रास्ते पर वर्तमान दरें	प्रस्तावित दरें	एकल वाणिज्यिक अधिकांश भूमि की दरें प्रति वर्ग मी. (करय में)															सकय पर स्थित भूमि						सामान्य भूमि वर्तमान दरें	प्रस्तावित दरें
				10	11	12				13	14	15	16	17	18	19	20	21	22	23												
1	2	3	4	5	6	7	8	9	10	11	12	13	14	15	16	17	18	19	20	21	22	23										
0001	अकृवल हक	नगरीय			5800	5800			24000	24000	21000	21000	18000	13000																		
0002	अकृवलमाली	नगरीय			5300	5300			21000	21000	18000	18000	15000	15000																		
0003	अकृवल बरकात	नगरीय			5300	5300			21000	21000	18000	18000	15000	15000																		
0004	अन्वत्त कौदला	नगरीय			5300	5300			21000	21000	18000	18000	15000	15000																		
1007	अकृवलपुर मजरा देवबन्द	अर्ध-नगरीय			1400	1400			6000	6000	5000	5000	4000	4000																		
1008	अकृवलपुर	अर्ध-नगरीय			1400	1400			6000	6000	5000	5000	4000	4000																		
1009	अकृवलपुर करन्दावाली	अर्ध-नगरीय			1400	1400			6000	6000	5000	5000	4000	4000																		
1023	अकृवलपुर मजरा गुनारसी	ग्रामीण			1500	1500	1700	1700	7500	7500	6500	6500	5500	5500		70	71	82	82	45	45	50	51									
1024	अकृवलपुर मजरा जलाईवा जट्ट	ग्रामीण			1400	1400			6000	6000	5000	5000	4000	4000																		
1025	अकृवलपुर मजरा राणखन्की	ग्रामीण			1400	1400			6000	6000	5000	5000	4000	4000																		
1026	अकृवलपुर शोखा	ग्रामीण			1400	1400			6000	6000	5000	5000	4000	4300																		
1027	अकृवलपुर गैज	ग्रामीण			1500	1500			7500	7500	6500	6500	5500	5500																		
1028	अकृवलपुर खेड़ी	ग्रामीण			1400	1400			6000	6000	5000	5000	4000	4000																		
1029	अकृवलपुर चर्घ मारापुर	ग्रामीण			1500	1500			7500	7500	6500	6500	5500	5500							52	52	50	50								
1030	अकृवलपुर	ग्रामीण			1400	1400			6000	6000	5000	5000	4000	4000																		
1031	अकृवलपुर	ग्रामीण			1500	1500			6000	6000	5000	5000	4000	4000																		
1032	अकृवलपुर अजलाखेड़ी	ग्रामीण			1400	1400			6000	6000	5000	5000	4000	4000																		
1033	अकृवलपुर	ग्रामीण			1500	1500			6000	6000	5000	5000	4000	4000							52	52	45	45								


राज्य निर्वाह (सकयपुर)

(Signature)

क्रमांक-1 में आवंटित की-कोड	मौजिले या राजस्व ग्राम का नाम	श्रेणी/ग्रामीय-ग्राम	अक्षुण्ण भूमि की न्यूनतम दर प्रति वर्ग मी० (कायदे में)					एकल शक्ति/अधिक शक्ति वाले भूमि की दर प्रति वर्ग मी० (कायदे में)															वाजस्त ग्रामों में कृषक भूमि की दर प्रति हेक्टेयर (लाख रुपये में)							
			06 मीटर तक चौड़े रास्ते पर वर्धमान दरें	प्रस्तावित 15 मीटर तक चौड़े रास्ते पर वर्धमान दरें	06 मीटर से अधिक 15 मीटर तक चौड़े रास्ते पर वर्धमान दरें	प्रस्तावित 15 मीटर से अधिक चौड़े रास्ते पर वर्धमान दरें	प्रस्तावित दरें	उत्पन्न वर्धमान दरें	प्रस्तावित वर्धमान दरें	आवृत्त वर्धमान दरें	प्रस्तावित वर्धमान दरें	गैरवाणिज्यिक वाणिज्यिक वर्धमान दरें	प्रस्तावित वर्धमान दरें	वास्तु/वाणिज्यिक वाणिज्यिक वर्धमान दरें	प्रस्तावित वाणिज्यिक वर्धमान दरें	वाजस्त वर्धमान दरें	प्रस्तावित वाजस्त वर्धमान दरें	प्रस्तावित वाजस्त वर्धमान दरें	प्रस्तावित वर्धमान दरें	प्रस्तावित वर्धमान दरें										
1	अशरफपुर	ग्रामीय			1400	1400	1400	1400	1400	6000	6000	5000	5000	5000	4000	4000	4000	4000	4000	4000						45	45	45	36	36
1034	आमकी दीपवन्दपुर अहठ	ग्रामीय			1400	1400	1400	1400	1400	6000	6000	5000	5000	5000	4000	4000	4000	4000	4000	4000						45	45	45	36	36
1035	आमकी दीपवन्दपुर अहठ	ग्रामीय			1400	1400	1400	1400	1400	6000	6000	5000	5000	5000	4000	4000	4000	4000	4000	4000						45	45	45	36	36
1036	आमकी दीपवन्दपुर अहठ	ग्रामीय			1400	1400	1400	1400	1400	6000	6000	5000	5000	5000	4000	4000	4000	4000	4000	4000						45	45	45	36	36
1038	आमकी दीपवन्दपुर अहठ	ग्रामीय			1400	1400	1400	1400	1400	6000	6000	5000	5000	5000	4000	4000	4000	4000	4000	4000						45	45	45	36	36
1010	इस्माइलपुर मजरा लखनौली	अर्द्ध-ग्रामीय			1400	1400	1400	1400	1400	6000	6000	5000	5000	5000	4000	4000	4000	4000	4000	4000						45	45	45	36	36
1011	इस्माइलपुर मजरा लखनौली	अर्द्ध-ग्रामीय			1400	1400	1400	1400	1400	6000	6000	5000	5000	5000	4000	4000	4000	4000	4000	4000						45	45	45	36	36
1037	इस्माइलपुर मजरा लखनौली	ग्रामीय			1400	1400	1400	1400	1400	6000	6000	5000	5000	5000	4000	4000	4000	4000	4000	4000						45	45	45	36	36
1038	इस्माइलपुर मजरा लखनौली	ग्रामीय			1400	1400	1400	1400	1400	6000	6000	5000	5000	5000	4000	4000	4000	4000	4000	4000						45	45	45	36	36
1039	इस्माइलपुर मजरा लखनौली	ग्रामीय			1400	1400	1400	1400	1400	6000	6000	5000	5000	5000	4000	4000	4000	4000	4000	4000						45	45	45	36	36
1040	इस्माइलपुर मजरा लखनौली	ग्रामीय			1400	1400	1400	1400	1400	6000	6000	5000	5000	5000	4000	4000	4000	4000	4000	4000						45	45	45	36	36
1041	इस्माइलपुर मजरा लखनौली	ग्रामीय			1400	1400	1400	1400	1400	6000	6000	5000	5000	5000	4000	4000	4000	4000	4000	4000						45	45	45	36	36
1042	इस्माइलपुर मजरा लखनौली	ग्रामीय			1400	1400	1400	1400	1400	6000	6000	5000	5000	5000	4000	4000	4000	4000	4000	4000						45	45	45	36	36
1043	इस्माइलपुर मजरा लखनौली	ग्रामीय			1400	1400	1400	1400	1400	6000	6000	5000	5000	5000	4000	4000	4000	4000	4000	4000						45	45	45	36	36
1044	इस्माइलपुर मजरा लखनौली	ग्रामीय			1400	1400	1400	1400	1400	6000	6000	5000	5000	5000	4000	4000	4000	4000	4000	4000						45	45	45	36	36
0005	कायस्थवाडा (कटरवा)	ग्रामीय			4400	4400	5300	5300	5300	21000	21000	18000	18000	15000	15000	15000	15000	15000	15000	15000										
0005	कायस्थवाडा (सिलारसैन चौक)	ग्रामीय			14000	14000	16000	16000	16000	65000	65000	62000	62000	59000	59000	59000	59000	59000	59000	59000										
0006	कानूनाथान (हुनुथान चौक)	ग्रामीय			14000	14000	16000	16000	16000	65000	65000	62000	62000	59000	59000	59000	59000	59000	59000	59000										
0006	कानूनाथान (सरका बाजार)	ग्रामीय			14000	14000	16000	16000	16000	65000	65000	62000	62000	59000	59000	59000	59000	59000	59000	59000										
0006	कानूनाथान	ग्रामीय			5500	5500	5500	5500	5500	21000	21000	18000	18000	15000	15000	15000	15000	15000	15000	15000										


 सुप-निबन्धक
 देवचन्द (सहायक)

 देवचन्द

क्रमांक	विकास क्षेत्र/ग्राम	नाम	श्रेणी/प्रकार	एक शक्तिगत अधिकारों की शक्ति को दर्शाने वाले शीट (कमरे में)										एक शक्तिगत अधिकारों की शक्ति को दर्शाने वाले शीट (बाहरी क्षेत्र में)									
				1	2	3	4	5	6	7	8	9	10	11	12	13	14	15	16	17	18	19	20
1		2	3	4	5	6	7	8	9	10	11	12	13	14	15	16	17	18	19	20	21	22	23
1003	देवबन्द मण्डल पट्टा 1 अड्डा (श्रीधर कॉलोनी)	नगरिय	4300	4300	5300	5300				15000	15000	12000	12000	9000	9000								
1003	देवबन्द मण्डल पट्टा 1 अड्डा (श्रीधर कॉलोनी)	नगरिय	4300	4300	5300	5300				21000	21000	18000	18000	15000	15000								
1005	देवबन्द मण्डल अड्डा	नगरिय			5300	5300	5800	5800		15000	15000	12000	12000	9000	9000	200	200	180	180	160	160	155	155
1004	देवबन्द मण्डल पट्टा अड्डा (श्रीधर कॉलोनी)	नगरिय			5300	5300	5800	5800		15000	15000	12000	12000	9000	9000	200	200	180	180	160	160	155	155
1015	देवबन्द खालसा अड्डा	अर्ध-नगरिय			4200	4200	4800	4800		15000	15000	12000	12000	9000	9000	130	130	110	110	85	85	85	85
1016	देवबन्द मण्डल पट्टा 1 अड्डा (श्रीधर कॉलोनी)	अर्ध-नगरिय	4200	4200	4200	4200	4800	4800		15000	15000	12000	12000	9000	9000	130	130	110	110	85	85	85	85
1016	देवबन्द मण्डल पट्टा 1 अड्डा (श्रीधर कॉलोनी)	अर्ध-नगरिय	4200	4200	4600	4600				21000	21000	18000	18000	15000	15000								
1016	देवबन्द मण्डल पट्टा 1 अड्डा (श्रीधर कॉलोनी)	अर्ध-नगरिय	4200	4200	4600	4600				21000	21000	18000	18000	15000	15000								
1016	देवबन्द मण्डल पट्टा 1 अड्डा (श्रीधर कॉलोनी)	अर्ध-नगरिय	4200	4200	4600	4600				21000	21000	18000	18000	15000	15000								
1016	देवबन्द मण्डल पट्टा 1 अड्डा (श्रीधर कॉलोनी)	अर्ध-नगरिय	4200	4200	4600	4600				21000	21000	18000	18000	15000	15000								
1016	देवबन्द मण्डल पट्टा 1 अड्डा (श्रीधर कॉलोनी)	अर्ध-नगरिय	4200	4200	4600	4600				21000	21000	18000	18000	15000	15000								
1016	देवबन्द मण्डल पट्टा 1 अड्डा (श्रीधर कॉलोनी)	अर्ध-नगरिय	4200	4200	4600	4600				21000	21000	18000	18000	15000	15000								
1016	देवबन्द मण्डल पट्टा 1 अड्डा (श्रीधर कॉलोनी)	अर्ध-नगरिय	4200	4200	4600	4600				21000	21000	18000	18000	15000	15000								
1016	देवबन्द मण्डल पट्टा 1 अड्डा (श्रीधर कॉलोनी)	अर्ध-नगरिय	4200	4200	4600	4600				21000	21000	18000	18000	15000	15000								
1016	देवबन्द मण्डल पट्टा 1 अड्डा (श्रीधर कॉलोनी)	अर्ध-नगरिय	4200	4200	4600	4600				21000	21000	18000	18000	15000	15000								



 उप-निर्देशक

 देवबन्द (सहारनपुर)

 नरेश कुमार

 देवबन्द

प्रकरण-1 में आवंटित किया गया धी- कोड	गौडलने या यात्रास्थान का नाम	मर्गी/नगरीय-नगरीय/ग्राम	अवकाश नृमि की न्यूनतम दर प्रति वर्ग मी० (करयें मी)									एकल वाणिज्यिक अधिकांश नृमि की नृमि की दर प्रति वर्ग मी० (करयें मी)										शालाव ग्रामो ने कृषक नृमि की दर प्रति हेक्टर (लाख करयें मी)															
			08 मीटर तक चौड़े रास्ते पर वर्गीकरण दरें	प्रस्तावित दरें	08 मीटर से अधिक तक चौड़े रास्ते पर वर्गीकरण दरें	प्रस्तावित दरें	15 मीटर से अधिक चौड़े रास्ते पर वर्गीकरण दरें	प्रस्तावित दरें	15 मीटर से अधिक चौड़े रास्ते पर वर्गीकरण दरें	प्रस्तावित दरें	10 मीटर से अधिक चौड़े रास्ते पर वर्गीकरण दरें	प्रस्तावित दरें	11 मीटर से अधिक चौड़े रास्ते पर वर्गीकरण दरें	प्रस्तावित दरें	12 मीटर से अधिक चौड़े रास्ते पर वर्गीकरण दरें	प्रस्तावित दरें	13 मीटर से अधिक चौड़े रास्ते पर वर्गीकरण दरें	प्रस्तावित दरें	14 मीटर से अधिक चौड़े रास्ते पर वर्गीकरण दरें	प्रस्तावित दरें	15 मीटर से अधिक चौड़े रास्ते पर वर्गीकरण दरें	प्रस्तावित दरें	16 मीटर से अधिक चौड़े रास्ते पर वर्गीकरण दरें	प्रस्तावित दरें	17 मीटर से अधिक चौड़े रास्ते पर वर्गीकरण दरें	प्रस्तावित दरें	18 मीटर से अधिक चौड़े रास्ते पर वर्गीकरण दरें	प्रस्तावित दरें	19 मीटर से अधिक चौड़े रास्ते पर वर्गीकरण दरें	प्रस्तावित दरें	20 मीटर से अधिक चौड़े रास्ते पर वर्गीकरण दरें	प्रस्तावित दरें	21 मीटर से अधिक चौड़े रास्ते पर वर्गीकरण दरें	प्रस्तावित दरें	22 मीटर से अधिक चौड़े रास्ते पर वर्गीकरण दरें	प्रस्तावित दरें	
1	2	3	4	5	6	7	8	9	10	11	12	13	14	15	16	17	18	19	20	21	22	23															
1016	देवबन्द बैरुन हट्ट (इसन कालोनी)	अर्ध-नगरीय	4200	4200	4600	4600	4600	4600	21000	21000	18000	18000	15000	15000	-	-	-	-	-	-	-	-	-	-	-	-	-	-	-	-	-	-	-	-	-	-	
1016	देवबन्द बैरुन हट्ट (कशेम स्टेट कालोनी)	अर्ध-नगरीय	4200	4200	4600	4600	4600	4600	21000	21000	18000	18000	15000	15000	-	-	-	-	-	-	-	-	-	-	-	-	-	-	-	-	-	-	-	-	-	-	
1016	देवबन्द बैरुन हट्ट (रहमत कालोनी) (1, 2, 3)सी०	अर्ध-नगरीय	4200	4200	4600	4600	4600	4600	21000	21000	18000	18000	15000	15000	-	-	-	-	-	-	-	-	-	-	-	-	-	-	-	-	-	-	-	-	-	-	
1016	देवबन्द बैरुन हट्ट (कशेम स्टेट कालोनी)	अर्ध-नगरीय	4200	4200	4600	4600	4600	4600	21000	21000	18000	18000	15000	15000	-	-	-	-	-	-	-	-	-	-	-	-	-	-	-	-	-	-	-	-	-	-	
1016	देवबन्द बैरुन हट्ट (सना कालोनी)	अर्ध-नगरीय	4200	4200	4600	4600	4600	4600	21000	21000	18000	18000	15000	15000	-	-	-	-	-	-	-	-	-	-	-	-	-	-	-	-	-	-	-	-	-	-	
1016	देवबन्द बैरुन हट्ट (गुलिस्ताने तैयब)	अर्ध-नगरीय	4200	4200	4600	4600	4600	4600	21000	21000	18000	18000	15000	15000	-	-	-	-	-	-	-	-	-	-	-	-	-	-	-	-	-	-	-	-	-	-	
1016	देवबन्द बैरुन हट्ट (गुलिस्ताने खालिद)	अर्ध-नगरीय	4200	4200	4600	4600	4600	4600	21000	21000	18000	18000	15000	15000	-	-	-	-	-	-	-	-	-	-	-	-	-	-	-	-	-	-	-	-	-	-	
1016	देवबन्द बैरुन हट्ट (हबीब कालोनी)	अर्ध-नगरीय	4200	4200	4600	4600	4600	4600	21000	21000	18000	18000	15000	15000	-	-	-	-	-	-	-	-	-	-	-	-	-	-	-	-	-	-	-	-	-	-	
1016	देवबन्द बैरुन हट्ट (मरगुब कालोनी)	अर्ध-नगरीय	4200	4200	4600	4600	4600	4600	21000	21000	18000	18000	15000	15000	-	-	-	-	-	-	-	-	-	-	-	-	-	-	-	-	-	-	-	-	-	-	
1016	देवबन्द बैरुन हट्ट (अकिल कालोनी)	अर्ध-नगरीय	4200	4200	4600	4600	4600	4600	21000	21000	18000	18000	15000	15000	-	-	-	-	-	-	-	-	-	-	-	-	-	-	-	-	-	-	-	-	-	-	
1016	देवबन्द बैरुन हट्ट (कासमी कालोनी)	अर्ध-नगरीय	4200	4200	4600	4600	4600	4600	21000	21000	18000	18000	15000	15000	-	-	-	-	-	-	-	-	-	-	-	-	-	-	-	-	-	-	-	-	-	-	
1016	देवबन्द बैरुन हट्ट (अनवर शाह कालोनी)	अर्ध-नगरीय	4200	4200	4600	4600	4600	4600	21000	21000	18000	18000	15000	15000	-	-	-	-	-	-	-	-	-	-	-	-	-	-	-	-	-	-	-	-	-	-	





 उप-निबंधक


 देवबन्द (सहारनपुर)



प्रकाश-1 में आवंटित विद्या भवा की-कोड	मौहल या रावण ग्राम का नाम	शेती/शरीर-1/अर्थ/ग्राम	अनुसूचक भूमि की न्यूनतम दर प्रति वर्ग मी (कचरे में)									एकल शोषितक शक्तिशाली भूमि की प्रति वर्ग मी (कचरे में)											राजस्व शान्ति में वृद्धक भूमि की दर प्रति हेक्टेयर (साख कर में)														
			08 मीटर तक चौड़े रास्ते पर वर्गीकरण दर	प्रस्तावित दर	08 मीटर से अधिक तक चौड़े रास्ते पर वर्गीकरण दर	प्रस्तावित दर	15 मीटर से अधिक चौड़े रास्ते पर वर्गीकरण दर	प्रस्तावित दर	10 वर्ग मीटर से अधिक वर्गीकरण दर	प्रस्तावित दर	11 वर्ग मीटर से अधिक वर्गीकरण दर	प्रस्तावित दर	12 वर्ग मीटर से अधिक वर्गीकरण दर	प्रस्तावित दर	13 वर्ग मीटर से अधिक वर्गीकरण दर	प्रस्तावित दर	14 वर्ग मीटर से अधिक वर्गीकरण दर	प्रस्तावित दर	15 वर्ग मीटर से अधिक वर्गीकरण दर	प्रस्तावित दर	16 वर्ग मीटर से अधिक वर्गीकरण दर	प्रस्तावित दर	17 वर्ग मीटर से अधिक वर्गीकरण दर	प्रस्तावित दर	18 वर्ग मीटर से अधिक वर्गीकरण दर	प्रस्तावित दर	19 वर्ग मीटर से अधिक वर्गीकरण दर	प्रस्तावित दर	20 वर्ग मीटर से अधिक वर्गीकरण दर	प्रस्तावित दर	21 वर्ग मीटर से अधिक वर्गीकरण दर	प्रस्तावित दर	22 वर्ग मीटर से अधिक वर्गीकरण दर	प्रस्तावित दर			
1008	नूरपुर आन्दर हट्ट (बुन्दारापन सिटी)	नगरीय	4800	4800	5800	5800	5800	5800	15000	15000	12000	12000	12000	9000	9000																						
1008	नूरपुर आन्दर हट्ट (विशोक विहार)	नगरीय	6400	6400	7000	7000	7000		21000	21000	18000	18000	18000	15000	15000																						
1008	नूरपुर आन्दर हट्ट (एडवाकोट कॉलोनी)	नगरीय	8500	8500	9500	9500	9500		21000	21000	18000	18000	18000	15000	15000																						
1008	नूरपुर आन्दर हट्ट (इन्दा कॉलोनी)	नगरीय	5800	5800	6800	6800	6800		21000	21000	18000	18000	18000	15000	15000																						
1008	नूरपुर आन्दर हट्ट (विद विहार)	नगरीय	6400	6400	6800	6800	6800		21000	21000	18000	18000	18000	15000	15000																						
1008	नूरपुर आन्दर हट्ट (शिव विहार कालोनी)	नगरीय	4000	4200	4400	4400	4600	4600	=	=	=	=	=	=	=																						
1008	नूरपुर आन्दर हट्ट (बनजीत कॉलोनी)	नगरीय	6000	6000	6800	6800	6800		21000	21000	18000	18000	18000	15000	15000																						
1008	देवबन्द आन्दर हट्ट (कोहला बस्ती)	नगरीय	4400	4400	5300	5300	5300		15000	15000	12000	12000	12000	9000	9000																						
1008	नूरपुर आन्दर हट्ट (आदर्श नगर)	नगरीय	4800	4800	5300	5300	5300		21000	21000	18000	18000	18000	15000	15000																						
1021	नूरपुर बैकान हट्ट	अर्ध-नगरीय	-	-	4400	4600	4600	4800	15000	15000	12000	12000	12000	9000	9000	130	130	110	110	85	85	65	65														
1021	नूरपुर बैकान हट्ट (मिथुर विहार)	अर्ध-नगरीय	6000	6000	6800	6800	6800		21000	21000	18000	18000	18000	15000	15000																						
1021	नूरपुर बैकान हट्ट (इन्दा विहार)	अर्ध-नगरीय	4800	4800	5300	5300	5300		21000	21000	18000	18000	18000	15000	15000																						
1016	देवबन्द बैकान हट्ट (गणपति विहार)	अर्ध-नगरीय	4200	4200	4800	4800	4800		21000	21000	18000	18000	18000	15000	15000																						


 उप-निबंधक
 देवबन्द (बिहारपुर)

 देवबन्द


प्रकल्प-1 में आवंटित किया गया सी-कोड	सौहार्द या वाजस्य ग्राम का नाम	श्रेणी / नगरीय-ग्रामीण / ग्राम	अल्पक पूर्ति की स्वरूपन दर प्रति वर्ग मी (कमरे से)									एकल शारीरिक अक्षिाजो पूर्ति की पूर्ति की दर प्रति वर्ग मी (कमरे से)											वाजस्य शरीर से अल्पक पूर्ति की दर प्रति इन्क्यूबटर (लाख रुपये से)				
			06 मीटर तक चौड़े वाले पर वर्तमान दर	प्रस्तावित दर	06 मीटर से अधिक तक चौड़े वाले पर वर्तमान दर	प्रस्तावित दर	15 मीटर से अधिक चौड़े वाले पर वर्तमान दर	प्रस्तावित दर	कुल वर्तमान दर	प्रस्तावित दर	आवक्य वर्तमान दर	प्रस्तावित दर	शौच व अन्य वर्तमान दर	प्रस्तावित दर	वाजस्य/एकल शरीर पर पूर्ति वर्तमान दर	प्रस्तावित दर	एकल शरीर पर पूर्ति वर्तमान दर	प्रस्तावित दर	एकल शरीर पर पूर्ति वर्तमान दर	प्रस्तावित दर	कि.मी/वर्ग मी/एकल शरीर पर पूर्ति वर्तमान दर	प्रस्तावित दर	सामान्य पूर्ति वर्तमान दर	प्रस्तावित दर			
1	2	3	4	5	6	7	8	9	10	11	12	13	14	15	16	17	18	19	20	21	22	23					
1021	नरपुर बैकन हट्टर (जनहित आठ विकास समिति, शिवापुरम)	अर्ध-नगरीय	4200	4200	4800	4800	4800	4800	21000	21000	18000	18000	15000	15000													
1021	नरपुर बैकन हट्टर (किरसा कौलोनी)	अर्ध-नगरीय	16000	16000	19000	19000	19000		42000	42000	39000	39000	36000	36000													
1021	नरपुर बैकन हट्टर (प्रजात नगर कौलोनी)	अर्ध-नगरीय	4400	4400	5000	5000		15000	15000	12000	12000	18000	15000	9000													
1021	नरपुर बैकन हट्टर (द्वारिका कौलोनी)	अर्ध-नगरीय	4000	4200	4400	4400	4600	4600	15000	15000	12000	12000	9000	9000													
1021	नरपुर बैकन हट्टर (शिव विहार कालोनी)	अर्ध-नगरीय	4000	4200	4400	4400	4600	4600	15000	15000	12000	12000	9000	9000													
1021	नरपुर बैकन हट्टर (देवपुरम)	अर्ध-नगरीय	4000	4200	4400	4400	4600	4600	15000	15000	12000	12000	9000	9000													
1021	नरपुर बैकन हट्टर (साहपुरम)	अर्ध-नगरीय	4000	4200	4400	4400	4600	4600	15000	15000	12000	12000	9000	9000													
1021	नरपुर बैकन हट्टर (शांतिवारी विहार)	अर्ध-नगरीय	4000	4200	4400	4400	4600	4600	15000	15000	12000	12000	9000	9000													
1021	नरपुर बैकन हट्टर (आदर्श कालोनी)	अर्ध-नगरीय	4000	4200	4400	4400	4600	4600	15000	15000	12000	12000	9000	9000													
1021	नरपुर बैकन हट्टर (साई नगर)	अर्ध-नगरीय	4000	4200	4400	4400	4600	4600	15000	15000	12000	12000	9000	9000													
1021	नरपुर बैकन हट्टर (महायागा प्रताप कालोनी)	अर्ध-नगरीय	4000	4200	4400	4400	4600	4600	15000	15000	12000	12000	9000	9000													


 नरपुर विकास
 विकास (नरपुर)
 नरपुर
 नरपुर

क्रमांक क्रिया क्रमांक श्री-कोड	शौहल या राजस्व ग्राम का नाम	शर्त / नगरीय- ग्राम	अक्षक भूमि की उपलब्ध दर प्रति वर्ग मी (रुपये में)		एकल वाणिज्यिक अधिकारों भूमि की प्रति वर्ग मी (रुपये में)		राजस्व ग्रामों में अक्षक भूमि की दरें प्रति इन्क्यूब (लाख रुपये में)																
			06 मीटर तक चौड़े पारसी पर वर्दीमान दरें	06 मीटर से अधिक तक चौड़े पारसी पर वर्दीमान दरें	प्रस्तावित दरें	प्रस्तावित दरें	प्रस्तावित दरें	प्रस्तावित दरें	प्रस्तावित दरें	प्रस्तावित दरें	प्रस्तावित दरें	प्रस्तावित दरें	प्रस्तावित दरें	प्रस्तावित दरें	प्रस्तावित दरें	प्रस्तावित दरें	प्रस्तावित दरें	प्रस्तावित दरें	प्रस्तावित दरें	प्रस्तावित दरें			
1	1021	नन्दपुर बैंक न हदद - निरीक (बिबाय)	6400	6400	7000	7000	21000	21000	18000	18000	15000	15000	15000	15000	100	101	80	81	70	71	60	61	23
1116	नगरी नर	ग्रामीण			1500	1500	6000	6000	5000	5000	4000	4000	4000			52	52	45	45	40	40	40	
1119	नन्दपुर मजरा अर्बहटा शैवा	ग्रामीण			1400	1400	6000	6000	5000	5000	4000	4000	4000			64	64	50	50	45	45	45	
1120	नरहटा आसा	ग्रामीण			1500	1500	7500	7500	6500	6500	5500	5500	5500					45	45	45	40	40	40
1121	नगरी	ग्रामीण			1400	1400	6000	6000	5000	5000	4000	4000	4000					45	45	45	36	36	36
1122	निजामपुर	ग्रामीण			1400	1400	6000	6000	5000	5000	4000	4000	4000					45	45	45	36	36	36
1123	निहालखेडी	ग्रामीण			2100	2100	7500	7500	6500	6500	5500	5500	5500	100	101	80	81	70	71	60	61	23	
1124	नगरी	ग्रामीण			1400	1400	6000	6000	5000	5000	4000	4000	4000					45	45	45	36	36	36
1125	नगरी महानाज	ग्रामीण			1400	1400	6000	6000	5000	5000	4000	4000	4000					45	45	45	36	36	36
1126	नन्दपुर	ग्रामीण			1500	1500	7500	7500	6500	6500	5500	5500	5500					45	45	45	36	36	36
1127	नरहटा टीपटान	ग्रामीण			1400	1400	6000	6000	5000	5000	4000	4000	4000			52	52	45	45	45	36	36	35
1128	नरहटा बुद्धाखेडा अरु	ग्रामीण			1400	1400	6000	6000	5000	5000	4000	4000	4000					45	45	45	36	36	36
1129	नरहटा बुद्धाखेडा अरु	ग्रामीण			1400	1400	6000	6000	5000	5000	4000	4000	4000					45	45	45	36	36	36
1130	नगरी अरु	ग्रामीण			1400	1400	6000	6000	5000	5000	4000	4000	4000					45	45	45	36	36	36
1131	नगरी अरु	ग्रामीण			1400	1400	6000	6000	5000	5000	4000	4000	4000					45	45	45	36	36	36
1132	नगरी अरु	ग्रामीण			1400	1400	6000	6000	5000	5000	4000	4000	4000					45	45	45	36	36	36
1133	नगरी अरु	ग्रामीण			1400	1400	6000	6000	5000	5000	4000	4000	4000					45	45	45	36	36	36
0019	नगरी अरु	नगरीय			5500	5500	21000	21000	18000	18000	15000	15000	15000										36
1134	नगरी	ग्रामीण			1400	1400	6000	6000	5000	5000	4000	4000	4000					45	45	45	36	36	36
1135	नगरी	ग्रामीण			1400	1400	6000	6000	5000	5000	4000	4000	4000					45	45	45	36	36	36
1136	नगरी	ग्रामीण			1400	1400	6000	6000	5000	5000	4000	4000	4000					45	45	45	36	36	36
1137	नगरी	ग्रामीण			1500	1500	7500	7500	6500	6500	5500	5500	5500			52	52	45	45	45	40	40	40
1138	नगरी	ग्रामीण			1400	1400	6000	6000	5000	5000	4000	4000	4000					45	45	45	36	36	36

Handwritten signature and text in Hindi, including 'नगरीय' and 'नगरीय'.

क्रमांक-1 में आवेदित किया गया की-कोड	मीहलें या बाजार ग्राम का नाम	श्री/श्रीमती/श्रीमती/ग्राम	06 मीटर तक चौड़े रास्ते पर वर्धमान दरें	प्रस्तावित 06 मीटर तक चौड़े रास्ते पर वर्धमान दरें	15 मीटर से अधिक चौड़े रास्ते पर वर्धमान दरें	प्रस्तावित दरें	एकल शक्तिविक विक्रयानों मूल्य की सूची की दरें प्रति वर्ग मी (आर्ये भी)															वापस ग्रामों में कुछ मूल्य की दरें प्रति हेक्टर (लिख आर्ये भी)												सामान्य मूल्य वर्धमान दरें	प्रस्तावित दरें
							प्रति वर्ग मी (आर्ये भी)					3000 वर्धमान दरें					आवकत वर्धमान दरें					मीटिंग व अन्य वर्धमान दरें					मूल्य/एकड़/एकड़ पर मूल्य वर्धमान दरें		अवर्धमान मूल्य पर मूल्य वर्धमान दरें		मि.क./अकड़ा/एकड़ मूल्य पर वर्धमान दरें				
							10	11	12	13	14	15	16	17	18	19	20	21	22	23	16	17	18	19	20	21	22	23							
1155	देवापुर भजरा जकीदा जट्ट	श्रीमती		1400	1400		6000	6000	5000	5000	4000	4000				16	17	18	19	20	21	22	23												
1156	देवडा दुर्गा	श्रीमती		1500	1500		6000	6000	5000	5000	4000	4000						70	70	60	60	50	50												
1157	दादपुर	श्रीमती		1500	1500		7500	7500	6500	6500	5500	5500						52	52	45	45	40	40												
1158	दीरपुर खुल्लह	श्रीमती		1400	1400		6000	6000	5000	5000	4000	4000								45	45	36	36												
1159	दीरीपुर	श्रीमती		1400	1400		6000	6000	5000	5000	4000	4000								45	45	36	35												
1160	दिसपुर भजरा गुजारसी	श्रीमती		1500	1500	1700	7500	7500	6500	6500	5500	5500	70	11				62	62	60	61	50	51												
1161	दोडी	श्रीमती		1400	1400		6000	6000	5000	5000	4000	4000								45	45	36	36												
1162	दिसपुर शेखपुर	श्रीमती		1500	1500		7500	7500	6500	6500	5500	5500						53	53	50	50	46	46												
1163	दरडी कौली	श्रीमती		4400	4400	4600	21000	21000	18000	18000	15000	15000	130	131				110	111	82	82	60	61												
1164	दन्दरुदडा	श्रीमती		1400	1400		6000	6000	5000	5000	4000	4000								45	45	36	36												
0165	दन्डेडा खास	श्रीमती		1500	1500		7500	7500	6500	6500	5500	5500								52	52	36	36												
1166	दीरपुर	श्रीमती		1500	1500		6000	6000	5000	5000	4000	4000						53	53	50	50	46	46												
1167	दरडी	श्रीमती		2100	2100	2300	21000	21000	18000	18000	15000	15000	130	131				110	111	82	82	60	61												
1168	देवापुर भजरा	श्रीमती		1400	1400		6000	6000	5000	5000	4000	4000								45	45	36	36												
1169	दासत	श्रीमती		1500	1500		7500	7500	6500	6500	5500	5500						51	51	45	45	40	40												
1170	दीरपुर कायस्थ	श्रीमती		1500	1500		7500	7500	6500	6500	5500	5500						51	51	50	50	46	46												
1152	दरडी भजरा	श्रीमती		1400	1400		6000	6000	5000	5000	4000	4000								45	45	36	36												
0025	मुलानाहा	श्रीमती		16000	16000		81000	81000	78000	78000	75000	75000																							
1171	भजवानपुर भजरा भागला खुर्द	श्रीमती		1500	1500		7500	7500	6500	6500	5500	5500						51	51	45	45	40	40												
1172	भजवानपुर भजरा आवेदिता रोडा	श्रीमती		1400	1400		6000	6000	5000	5000	4000	4000								45	45	36	36												
1173	भजवानपुर भजरा भागला कला	श्रीमती		1500	1500		7500	7500	6500	6500	5500	5500						70	70	60	60	46	46												


 उप-निदेशक
 देवापुर (भजवानपुर)

 नरुली नगर
 देवापुर

प्लॉट-1 में आवंटित किए गए प्लॉट क्र. सं.	सौहार्द या राजस्व ग्राम का नाम	श्रेणी/राजस्व-प्लॉट-1	08 मीटर तक चौड़े पारसी दर	अव्यक्त भूमि की मात्राएं दर प्रति वर्ग मी. (कार्ग्रे में)					एकल वाणिज्यिक अधिकांश भूमि की भूमि कर दरें प्रति वर्ग मी. (कार्ग्रे में)														राजस्व प्लॉटों में कुल भूमि की दरें प्रति हेक्टेयर (वाछ कार्ग्रे में)					समान्य भूमि		प्रस्तावित	
				08 मीटर से अधिक तक चौड़े पारसी दर	15 मीटर तक चौड़े पारसी दर	15 मीटर से अधिक चौड़े पारसी दर	15 मीटर से अधिक चौड़े पारसी दर	प्रस्तावित दर	प्रस्तावित दर	प्रस्तावित दर	प्रस्तावित दर	प्रस्तावित दर	प्रस्तावित दर	प्रस्तावित दर	प्रस्तावित दर	प्रस्तावित दर	प्रस्तावित दर	प्रस्तावित दर	प्रस्तावित दर	प्रस्तावित दर	प्रस्तावित दर	प्रस्तावित दर	प्रस्तावित दर	प्रस्तावित दर	प्रस्तावित दर	प्रस्तावित दर					
1	सरसीना	ग्रामीण		1500	1500	1600	1800	7500	7500	6500	6500	5500	5500	5500	5500	100	101	82	83	70	71	40	41								
1233	सरसीना	ग्रामीण		1500	1500	1500	1500	6000	6000	5000	5000	4000	4000	4000																	
1234	सरसीना	ग्रामीण		1500	1500	1500	1500	6000	6000	5000	5000	4000	4000	4000																	
1235	सरसीना	ग्रामीण		1400	1400	1400	1400	6000	6000	5000	5000	4000	4000	4000																	
1236	सरसीना	ग्रामीण		1400	1400	1400	1400	6000	6000	5000	5000	4000	4000	4000																	
1237	सरसीना	ग्रामीण		1500	1500	1500	1500	7500	7500	6500	6500	5500	5500	5500			52	52													
1238	सरसीना	ग्रामीण		1400	1400	1400	1400	6000	6000	5000	5000	4000	4000	4000																	
1239	सरसीना	ग्रामीण		2100	2100	2300	2300	7500	7500	6500	6500	5500	5500	5500	130	131	110	111	82	83	60	61									
1240	सरसीना	ग्रामीण		2100	2100	2300	2300	7500	7500	6500	6500	5500	5500	5500	130	131	110	111	82	83	60	61									
1241	सरसीना	ग्रामीण		1800	1800	2300	2300	7500	7500	6500	6500	5500	5500	5500	100	101	85	86	78	71	60	61									
*242	सरसीना	ग्रामीण		1500	1500	1500	1500	6000	6000	5000	5000	4000	4000	4000																	
1243	सरसीना	ग्रामीण		1400	1400	1400	1400	6000	6000	5000	5000	4000	4000	4000																	
1244	सरसीना	ग्रामीण		1400	1400	1400	1400	6000	6000	5000	5000	4000	4000	4000																	
1245	सरसीना	ग्रामीण		1400	1400	1500	1500	7500	7500	6500	6500	5500	5500	5500																	
1246	सरसीना	ग्रामीण		1500	1500	1500	1500	6000	6000	5000	5000	4000	4000	4000			70	70			68	60	50	50							
1247	सरसीना	ग्रामीण		1400	1400	1400	1400	6000	6000	5000	5000	4000	4000	4000																	
1248	सरसीना	ग्रामीण		1400	1400	1400	1400	6000	6000	5000	5000	4000	4000	4000																	

उप-निबंधक
दंपन (महाराजपुर)

K